



**SOCIETATEA NAȚIONALĂ DE TRANSPORT
GAZE NATURALE "TRANSGAZ" SA MEDIAȘ**
Capital social: 117 738 440,00 LEI
ORC: J32/301/2000; C.I.F.: RO13068733
P-ța C. I. Motaș nr. 1, cod: 551130, Mediaș, Jud. Sibiu
Tel.: 0040 269 803333, 803334; Fax: 0040 269 839029
http://www.transgaz.ro; E-mail: cabinet@transgaz.ro



Nr. 36.580 / 19.07.2018

RAPORT SINTETIC FINAL
PRIVIND REZULTATELE ACTIVITĂȚILOR DE PARTICIPARE A PUBLICULUI
pentru proiectul "Interconectarea sistemului național de transport cu cel al gazoductelor
internaționale și inversarea fluxului la Isaccea (RO)"

(Număr de referință în Lista Proiectelor de Interes Comun a Uniunii: 6.15)

În conformitate cu prevederile din Conceptul privind participarea publicului (denumit în continuare Conceptul), aprobat la data de 04.04.2018 prin adresa Ministerului Energiei nr. 110638, de către Autoritatea Competentă pentru Proiecte de Interes Comun, **S.N.T.G.N. TRANSGAZ S.A.** în calitate de inițiator de proiect, a organizat 7 consultări publice în localitățile (Unități Administrativ Teritoriale - UAT):

- **Onești, Buciumi** (jud. Bacău),
- **Mărășești** (jud. Vrancea),
- **Cosmești** (jud. Galați),
- **Isaccea** (jud. Tulcea),
- **Siliștea, Vădeni** (jud. Brăila).

pentru proiectul "**Interconectarea sistemului național de transport cu cel al gazoductelor internaționale și inversarea fluxului la Isaccea (RO)**" (Număr de referință în cea de-a doua Listă a Proiectelor de Interes Comun a Uniunii: 6.15.) - denumit în continuare Proiectul.

Cea de-a treia listă a proiectelor de interes comun a fost aprobată de Parlamentul European și publicată în Jurnalul Oficial al Uniunii Europene nr. 90 din 06.04.2018 și a intrat în vigoare în a 20-a zi de la data publicării (REGULAMENTUL DELEGAT (UE) 2018/540 AL COMISIEI din 23 noiembrie 2017 de modificare a Regulamentului (UE) nr. 347/2013 al Parlamentului European și al Consiliului în ceea ce privește lista proiectelor de interes comun a Uniunii). Proiectul se regăsește și pe această listă la poziția:

- ✓ **6.24.10 - 1 "Consolidarea sistemului de transport din România, între Onești-Isaccea și inversarea fluxului la Isaccea"**

Consultarea publicului s-a organizat și desfășurat în conformitate cu prevederile Regulamentului (UE) nr. 347/2013 al Parlamentului European și al Consiliului din 17 aprilie 2013 privind liniile directoare pentru infrastructurile energetice transeuropene, de abrogare a Deciziei nr. 1364/2006/CE și de modificare a Regulamentelor (CE) nr. 713/2009, (CE) nr. 714/2009 și (CE) nr. 715/2009 și cele ale Manualului privind procedura de autorizare a Proiectelor de Interes Comun, elaborat de Autoritatea Competentă pentru Proiecte de Interes Comun.

Consultarea publicului s-a desfășurat în perioada **7-11 mai 2018**, perioadă diferită de cea estimată în **Planul de consultare al părților interesate abordate** așa cum se prevede în Conceptul privind participarea

publicului aprobat. Având în vedere complexitatea datelor și informațiilor cuprinse în document, procedura de aprobare a Conceptului a durat mai mult decât estimarea inițială, fără însă a aduce atingere prevederilor Regulamentului (UE) nr. 347/2013.

A. Număr și categoria de participanți la consultarea publică desfășurată în cele 7 locații

Conform prevederilor Regulamentului (UE) nr. 347/2013, părțile relevante afectate au fost invitate în scris la consultările publice. S-au transmis invitații către:

- Organizații neguvernamentale active în domeniul protecției mediului;
- Grupuri de Acțiune Locală care au în componență UAT-uri aflate pe traseul conductei;
- Structuri de administrare/custozi arii protejate traversate de Proiect sau limitrofe acestuia;
- Asociații de dezvoltare intercomunitară.

Situația invitațiilor transmise părților relevante și modalitatea de transmitere sunt prezentate în tabelul de mai jos:

Denumire entitate	Persoană de contact	Mod de transmitere	Nr. invitații transmise
GRUPURI DE ACȚIUNE LOCALĂ			
Asociația Grupul de Acțiune Locală Siretul Verde	Colin Adrian	Poștă electronică	1
Asociația Grupul de Acțiune Locală Ținutul Viei și Vinului Vrancea	Cocuz Manuel Bogdan	Poștă electronică	1
Asociația Grupul de Acțiune Locală Valea Troțușului Bacău	Talamba Ștefan	Poștă electronică	1
Asociația Grupul de Acțiune Locală Tecuci	Căpraru Valeriu Paul	Poștă electronică	1
Asociația Grupul de Acțiune Locală Dobrogea de Nord Tulcea"	Dănuț Drăgan	Poștă electronică	1
Asociația Grup de Acțiune Locală Lunca Joasă a Siretului	Racoviță Alin Nicușor	Poștă electronică	1
LISTĂ ORGANIZAȚII NEGUVERNAMENTALE			
<u>Bacău</u>			
Asociația Ecolifelva	Negruț Coralia	Poștă electronică	1
Asociația Iubim Natură	Florin Suciu	Poștă electronică	1
Asociația SCUT VERDE Onești	Moisă Victor Dan	Poștă electronică	1
Centrul de Cercetări pentru Societatea Civilă INTER-MEDIU	Raducanu Dumitra	Poștă electronică	1
Centrul Regional de Ecologie Bacău	Antohi Adriana	Poștă electronică	1
<u>Vrancea</u>			
Asociația pentru Conservarea Diversității Biologice Focșani	Stinga Adrian Cosmin	Poștă electronică	1
Asociația pentru Dezvoltare Durabilă Focul viu Focșani	Florea Ioan	Poștă electronică	1
<u>Galați</u>			
Asociația 3D - Dezvoltare Durabilă a Dunării	Calin Ana	Poștă electronică	1
Centrul de Consultanță Ecologică	Moisi Petruța	Poștă electronică	1
Clubul de Protecție a Mediului și Turism Alpestru	Zaheu Ion	Poștă electronică	1
<u>Tulcea</u>			
Centrul European pentru Diversitate	Ana Lazar	Poștă electronică	1
Asociația Naturale	Pericleanu Monica	Poștă electronică	1
Fundația Eco Pontica	Florin Palade	Poștă electronică	1

Denumire entitate	Persoană de contact	Mod de transmitere	Nr. invitații transmise
Organizația de tineret Ecos	Gherghisan Ecaterina	Poștă electronică	1
Fondul Mondial pentru Natură - WWF (World Wide Fund for Nature) WWF Programul Dunăre-Carpați România	Tetelea Cristian	Poștă electronică	1
Brăila			
Asociația "G.R.E.E.N." - Grupul Regional pentru Ecologie Europeană și Natură	Păun Dan	Poștă electronică	2
Asociația Dropia	Vernescu Marius	Poștă electronică	2
Asociația Româna a Iubitorilor Naturii - ARIN	Nedelcu Codruța	Poștă electronică	2
Organizația EcoAlpex	Cornel Apostol	Poștă electronică	2
LISTĂ STRUCTURI DE ADMINISTRARE/CUSTODE ARIE NATURALĂ PROTEJATĂ			
Asociația pentru Conservarea Diversității Biologice		Poștă electronică	1
Administrația Rezervației Biosferei Delta Dunării		Poștă electronică	1
LISTĂ ASOCIAȚII DE DEZVOLTARE INTERCOMUNITARĂ			
Asociația de Dezvoltare Intercomunitară Bacău		Poștă electronică	1
Asociația de Dezvoltare Intercomunitară „Vranceaqua”		Poștă electronică	1
Asociația de Dezvoltare Intercomunitară “Vrancea Curată”		Poștă electronică	1
Asociația de Dezvoltare Intercomunitară Serviciul Regional Apă Galați		Poștă electronică	1
Asociația pentru Dezvoltare Intercomunitară ITI Delta Dunării		Poștă electronică	1
Asociația de Dezvoltare Intercomunitară „AquaServ Tulcea”		Poștă electronică	1
Asociația de Dezvoltare Intercomunitară Dunărea Brăila		Poștă electronică	1
Total invitații transmise			38

În vederea asigurării unui grad cât mai mare de transparență a procesului de consultare publică, s-au transmis invitații și către autoritățile publice locale, respectiv Primăriile din UAT-urile aflate pe traseul Proiectului și Consiliile Județene aferente județelor pe teritoriul cărora se va implementa Proiectul.

Astfel, s-au transmis invitații către:

Parte interesată	Mod de transmitere	Nr. invitații transmise
Județul Bacău		
CONSILIUL JUDEȚEAN BACĂU - Președinte - Brașoveanu Sorin	Poștă electronică	2
INSTITUȚIA PREFECTULUI – JUDEȚUL BACĂU – Prefect Coșa Maricica – Luminița	Poștă electronică	2
PRIMĂRIA BACĂU - Primar Bacău - Necula Cosmin	Poștă electronică	2
Municipiul ONEȘTI – Primar Gnatiuc Nicolae	Poștă electronică	1
Localit. BUCIUMI – Primar Cozma Fănică	Poștă electronică	1
Județul Vrancea		
CONSILIUL JUDEȚEAN VRANCEA – Președinte - Opreșan Marian	Poștă electronică	1
INSTITUȚIA PREFECTULUI – JUDEȚUL VRANCEA – Prefect - Hornea Sorin - Ionel – Florin	Poștă electronică	1
PRIMĂRIA FOCȘANI - Primar Focșani - Misăilă Cristi Valentin	Poștă electronică	1
Localit. MĂRĂȘEȘTI – Primar Chitic Valerică Dorel	Poștă electronică	1

Județul Galați		
CONSILIUL JUDEȚEAN GALAȚI – Președinte - Fotea Costel	Poștă electronică	1
INSTITUȚIA PREFECTULUI – JUDEȚUL GALAȚI - Prefect - Otrocol Dorin	Poștă electronică	1
PRIMĂRIA GALAȚI - Primar Galați - Pucheanu Ionuț	Poștă electronică	1
Localit. COSMEȘTI - Primar Tuchiluş Ion	Poștă electronică	1
Județul Tulcea		
CONSILIUL JUDEȚEAN TULCEA – Președinte - Teodorescu Horia	Poștă electronică	1
INSTITUȚIA PREFECTULUI – JUDEȚUL TULCEA - Prefect - Furdui Lucian	Poștă electronică	1
PRIMĂRIA TULCEA - Primar Tulcea - Hogea Constantin	Poștă electronică	1
Localit. ISACCEA – Primar Moraru Anastase	Poștă electronică	1
Județul Brăila		
CONSILIUL JUDEȚEAN BRĂILA – Președinte - Chiriac Francisk-Iulian	Poștă electronică	2
INSTITUȚIA PREFECTULUI – JUDEȚUL BRĂILA - Prefect - Paladi George-Adrian	Poștă electronică	2
PRIMĂRIA BRĂILA - Primar Brăila - Dragomir Viorel Marian	Poștă electronică	2
Localit. SILIȘTEA – Primar Efteme Ilie	Poștă electronică	1
Localit. VĂDENI – Primar Coman Stanca	Poștă electronică	1
Total invitații transmise		28

În urma finalizării procesului de consultare publică situația participării publicului la consultarea publică se prezintă astfel:

Nr. crt.	Locația	Nr. reprezentanți Transgaz	Nr. reprezentanți părți relevante afectate	Nr. reprezentanți părți interesate afectate	Mențiuni privind părțile relevante afectate	Mențiuni privind părțile interesate afectate
1	Isaccea – județul Tulcea	11	1	13*	Reprezentant al Administrației Rezervației Biosferei Delta Dunării	Proprietari de terenuri, Utilizatori de terenuri
2	Siliștea – județul Brăila	8	0	11	-	Proprietari de terenuri
3	Vădeni – județul Brăila	10	0	12	-	Consiliul Județean Brăila Proprietari de terenuri, Utilizatori de terenuri
4	Mărășești - județul Vrancea	9	0	11	-	Proprietari de terenuri, Utilizatori de terenuri
5	Cosmești - județul Galați	9	0	13	-	Utilizatori de terenuri
6	Buciumi – județul Bacău	8	0	7	-	Proprietari de terenuri, Utilizatori de terenuri
7	Onești – județul Bacău	8	0	6	-	Proprietari de terenuri, Utilizatori de terenuri
	TOTAL	63	1	73		

*Reprezentanta Primăriei Isaccea nu s-a înscris în „Tabelul nominal cu persoanele care au participat la consultarea publică”

B. Informații privind modul de desfășurare a consultării publice

În tabelul de mai jos se prezintă într-o manieră sintetică modul de desfășurare a consultărilor publice din punct de vedere al îndeplinirii prevederilor Regulamentului (UE) nr. 347/2013:

<p>Consultarea publică a îndeplinit cerințele de informare și transparență</p>	<p>Consultarea publică a fost realizată cu respectarea prevederilor și liniilor directoare stabilite în Anexa VI la Regulamentul (UE) nr. 347/2013. Conceptul privind participarea publicului aprobat pentru Proiect s-a derulat cu respectarea cerințelor de deplină transparență, asigurând informațiile relevante referitoare la Proiect și la implementarea acestuia prin intermediul mijloacelor adecvate de informare la care are acces publicul implicat și utilizând canalele de informare publică specifice aflate la îndemâna companiei. Consultarea publică a fost un proces transparent asigurat și prin intermediul site-ului S.N.T.G.N. Transgaz S.A. (Transgaz). Conform Conceptului aprobat, la consultarea publicului au fost invitate să participe, folosind diverse mijloace de comunicare și informare, atât părțile relevante afectate, cât și părțile interesate afectate, alături de reprezentanții autorităților publice locale, centrale și ai Transgaz.</p>
<p>Au fost respectate datele comunicate prin Anunțul pentru consultarea publică</p>	<p>Așa cum am precizat mai sus perioada de desfășurare a consultărilor publice din Planul de consultare al părților interesate abordate din Conceptul aprobat a fost modificată, deoarece, având în vedere complexitatea datelor și informațiilor cuprinse în document, procedura de aprobare a Conceptului a durat mai mult decât estimarea inițială, fără însă a aduce atingere prevederilor Regulamentului (UE) nr. 347/2013.</p> <p>Noile date asumate de Transgaz pentru desfășurarea consultării publice, precum și Programul și orele de desfășurare au fost comunicate publicului interesat cu cel puțin 20 de zile înainte de data desfășurării acestora așa cum era prevăzut în Conceptul aprobat, prin <i>Anunțul privind organizarea consultării publice pentru Proiect</i> și acestea au fost respectate cu strictețe.</p> <p>Așa cum era prevăzut în Conceptul aprobat, au fost transmise <i>Invitații la consultarea publică</i>, în formatul aprobat și au fost afișate anunțuri cu privire la desfășurarea de consultări publice în puncte de interes din UAT-urile selectate pentru desfășurarea consultării publice (primărie, școală, cămin cultural, magazin alimentar, dispensar, stație de autobuz, bibliotecă ș.a.).</p> <p>De asemenea, au fost afișate anunțuri și în alte UAT-uri aflate pe traseul Proiectului, altele decât cele selectate pentru desfășurarea consultării publice, precum și în UAT-uri aflate în apropierea UAT-ului selectat: Cașin, Ștefan cel</p>

	Mare, Căiuți, Coțofănești, Urechești (județul Bacău), Ruginеști, Păunești, Pufești, Movilița (județul Vrancea).
Consultarea publică s-a organizat și desfășurat conform prevederilor cuprinse în Conceptul aprobat de ACPIC	Au fost respectate locațiile (UAT-urile) pentru desfășurarea consultărilor publice stipulate în Planul de consultare al părților interesate abordate , precum și etapele din Programul de desfășurare al consultărilor publice din Conceptul aprobat.
Logistica organizării consultării publice a fost eficientă?	<p>În realizarea tuturor consultărilor publice desfășurate în cele 7 locații prevăzute în Conceptul privind participarea publicului aprobat s-a avut în vedere colaborarea îndeaproape cu reprezentanții comunităților din aceste localități, astfel încât logistica să fie la îndemâna fiecărui participant la consultare. S-au utilizat resurse proprii ale companiei, dar și resurse puse la dispoziție de primăriile localităților care au găzduit consultarea publică, respectiv spațiile de desfășurare a întâlnirilor.</p> <p>Logistica utilizată a fost în acord cu cea prezentată în Conceptul aprobat, reacția participativă a publicului fiind de asemenea un indiciu important cu privire la eficiența acesteia.</p> <p>Tehnicile și metodele de prezentare utilizate au facilitat vizualizarea traseului Proiectului prin punctarea unor aspecte definitorii ale acestuia, precum: promotorul, parametrii tehnici, integrarea în contextul dezvoltării altor proiecte, tehnologia de execuție, etc.</p> <p>Ori de câte ori s-a constatat existența unui interes mai accentuat al publicului față de un subiect anume, membrii echipei Transgaz au manifestat o atitudine proactivă, detaliind totodată informațiile necesare și uzând în acest scop atât de limbaj, cât și de tehnologia avută la dispoziție.</p> <p>Expunerea punctuală a traseului Proiectului la nivelul fiecărui UAT (atât oral, cât și vizual), inclusiv pe baza informațiilor dobândite de către proiectant în timpul deplasărilor în teren a avut de asemenea un rol bine definit pentru public facilitând perceperea traseului de către acesta, inclusiv prin comparație cu alte conducte Transgaz existente. Au fost puse la dispoziție pentru publicul participant la consultările publice următoarele documente: broșuri informative, rezumate fără caracter tehnic, fișe de întrebări, în conformitate cu prevederile Conceptului aprobat.</p> <p>Toate întâlnirile au fost înregistrate pe suport video de către echipa operativă a Transgaz.</p>
Care au fost părțile abordate prezente la consultarea publică	Întrucât în cadrul Conceptului privind participarea publicului aprobat au fost identificate părțile interesate afectate de Proiect , alături de părți relevante afectate trebuie precizat

	<p>că în cadrul consultărilor publice participarea a fost după cum urmează:</p> <ul style="list-style-type: none"> - din partea părților interesate afectate au participat reprezentanți ai Consiliului Județean Brăila, proprietari/ utilizatori de terenuri. - din partea părților relevante afectate a participat un reprezentant al Administrației Rezervației Biosferei Delta Dunării. <p>Așa cum s-a stipulat în Conceptul aprobat, Transgaz a constituit o echipă operativă în vederea desfășurării în teren a consultărilor publice în cele 7 locații din Planul de consultare al părților abordate din Conceptul aprobat, formată din specialiști în domeniul juridic, proiectare, reglementări terenuri, mediu, comunicare, finanțare europeană, arheologie, astfel încât să poată acoperi o gamă cât mai largă de posibile întrebări ce vor veni din partea celor prezenți la consultarea publică.</p>
<p>Care dintre părțile abordate au fost cel mai mult prezente la consultarea publică pe parcursul celor 7 locații</p>	<p>La consultările publice desfășurate în cele 7 locații prevăzute în Conceptul privind participarea publicului aprobat, cel mai bine reprezentate au fost părțile interesate afectate, respectiv: proprietarii și utilizatorii de terenuri. Mai puțin reprezentate au fost părțile relevante afectate acestea fiind prezente doar în una din cele 7 locații în care s-a desfășurat consultarea publică.</p>
<p>Cum s-a desfășurat prezentarea Proiectului</p>	<p>Prezentarea Proiectului a fost realizată în conformitate cu cele stipulate în Programul de desfășurare al consultărilor publice din Conceptul aprobat, de către un moderator, care a avut sarcina de a deschide fiecare dintre cele 7 întâlniri și de a conduce consultarea publicului, alături de ceilalți membrii ai echipei Transgaz, fiecare cu sarcini clare, și s-a desfășurat după cum urmează:</p> <ul style="list-style-type: none"> - prezentarea unor considerente generale și a scopului organizării consultării publice, subliniindu-se că organizarea și desfășurarea consultării publice este un demers dedicat publicului larg și comunităților de pe traseul Proiectului. În egală măsură, s-a precizat faptul că echipa Transgaz, în calitate de reprezentantă a promotorului de proiect este deschisă în preluarea întrebărilor, nelămuririlor și eventualelor neliniști ale publicului manifestând deplină responsabilitate și angajament cu privire la transparență și la respectarea prevederilor Regulamentului (UE) nr. 347/2013; - prezentarea succintă a statutului Proiectului, subliniindu-se importanța acestuia la nivel european, național și local, apelându-se în acest sens la formule semantice și comparații, ușor de perceput care să asigure o cât mai mare familiarizare a publicului cu Proiectul.

	<p>- prezentarea verbală a Proiectului însoțită de o prezentare PowerPoint proiectată vizibil, astfel încât să fie ușor înțeleasă de întreaga audiență.</p> <p>Prezentarea a fost efectuată de către experți din echipa operativă Transgaz, iar la întrebările adresate în cadrul întâlnirilor s-au oferit răspunsuri pe domenii de expertiză, respectiv: aspecte tehnice, proiectare în sine, relațiile cu proprietarii și drepturile de acces în teren, etc.</p> <p>În plus, echipa a avut și un expert în domeniul protecției mediului și au fost atinse și aspecte legate de strategia companiei sau de relația acesteia cu autoritățile locale relevante.</p> <p>Trebuie precizat faptul că, moderatorul a solicitat audienței să se precizeze apartenența la părțile relevante afectate sau la părțile interesate afectate, (astfel cum acestea au fost identificate prin Concept) dând cuvântul, acolo unde s-a dorit, reprezentanților proprietarilor, utilizatorilor, comunității, autorităților publice locale și/sau centrale, etc. S-a precizat de asemenea faptul că în cazul în care se dorește primirea de răspunsuri scrise și/sau formularea unor întrebări suplimentare celor adresate în cadrul ședinței de consultare, se pot completa Fișa de întrebări consultare publică și Formularul de recomandări, observații și propuneri sau se pot transmite orice alte solicitări în acest sens.</p>
<p>Subiectele abordate au fost cele cuprinse în Conceptul aprobat</p>	<p>În conformitate cu prevederile Conceptului privind participarea publicului aprobat subiectele abordate în cadrul consultărilor publice realizate au fost următoarele:</p> <ul style="list-style-type: none"> - Prezentarea companiei SNTGN Transgaz SA; - Descrierea Proiectului; - Principii de construcție; - Durata activităților de Proiect; - Provocări; - Sănătate și siguranța comunității; - Beneficii (beneficii din dezvoltare și oportunități pe plan local). <p>Au fost abordate și subiecte specifice menționate în Concept, cum ar fi:</p> <ul style="list-style-type: none"> ▪ Biodiversitate, arii naturale protejate; ▪ Probleme de securitate și organizarea securității Proiectului; ▪ Condiții și exercitarea drepturilor de acces în teren, compensații; ▪ Compensare pentru culturi și alte bunuri; ▪ Restricții la servitute pentru operațiuni; ▪ Restabilirea condițiilor solului și gestionarea stratului de suprafață; ▪ Încadrarea în timp preconizată pentru lucrări; ▪ Traversări în locații sensibile (ex. cursuri de apă, zone împădurite, infrastructură);

	<ul style="list-style-type: none"> ▪ Managementul traficului. <p>Subiectele au fost prezentate și în Invitațiile la consultările publice.</p>
Mesajele cheie transmise (scop proiect, avantaje și beneficii în plan local și național, impact pentru mediu, riscuri și oportunități, etc.)	<p>Așa cum s-a precizat mai sus printre subiectele abordate au fost și cele care permiteau transmiterea unor mesaje cheie - scop proiect, avantaje și beneficii în plan local și național, impact pentru mediu, riscuri și oportunități. În acest sens, echipa operativă a transmis toate mesajele cheie corespunzătoare necesităților de comunicare transparentă și în conformitate cu prevederile Conceptului aprobat, cu sublinierea scopului realizării Proiectului în plan european și național, cu prezentarea beneficiilor la nivelul pieței europene, dar și la nivelul economiei naționale și, cu precădere, la nivelul fiecărei comunități specifice în parte. S-au accentuat oportunitățile generate de realizarea Proiectului, prezentându-se totodată și riscurile acolo unde a fost cazul.</p>
Tehnicile de prezentare și comunicare utilizate au permis accesibilitatea părților abordate la informațiile relevante	<p>Tehnicile de prezentare au fost următoarele: prezentare scrisă (broșuri, rezumate fără caracter tehnic); prezentare orală, prezentarea Proiectului în format PowerPoint și expunerea unui roll-up cu traseul și date ale Proiectului. Prezentarea vizuală a fost clară, limpede, ușor de urmărit de către fiecare participant.</p> <p>Prezentarea orală s-a desfășurat astfel încât să se asigure buna înțelegere și recepționare a mesajelor de către întreaga audiență.</p> <p>S-au pus la dispoziție materiale printate (broșuri, rezumate fără caracter tehnic), materiale care au fost furnizate comunităților locale atât direct, cât și prin intermediul primăriilor.</p> <p>Informațiile referitoare la consultarea publică au fost postate pe site-ul Transgaz în vederea realizării unei transparențe maxime.</p> <p>S-au publicat pe site și s-au pus la dispoziția publicului atât în sala de desfășurare a consultării publice, cât și la sediul primăriilor Fișe de întrebări și Formulare de recomandări, observații și propuneri în vederea colectării cât mai complexe și mai sigure a tuturor opiniilor și chestiunilor ridicate de către participanții la întâlniri.</p> <p>În plus, publicul participant a fost sistematic încurajat în timpul întâlnirilor să apeleze la Fișele de întrebări și la Formularele de recomandări, observații și propuneri, în condițiile în care în timpul sau ulterior consultărilor publice dorește să adreseze întrebări sau să facă recomandări, observații și propuneri suplimentare. Echipa Transgaz și-a asumat angajamentul să răspundă la întrebările adresate sau care vor fi adresate.</p>

<p>Pagina web a companiei a oferit informațiile minime conform pct. 6 din Anexa VI la Regulamentul (UE) nr. 347/2013</p>	<p>S-au respectat prevederile punctului 6 din Anexa VI la Regulamentul (UE) nr. 347/2013 și s-a construit pagina web necesară comunicării transparente a detaliilor referitoare la Proiect și mai ales a informațiilor legate de consultarea publicului conform Conceptului aprobat.</p> <p>Pagina web a Proiectului conține, printre altele, următoarele:</p> <ul style="list-style-type: none"> - broșura informativă conform punctului 5 din Anexa VI la Regulamentul (UE) nr. 347/2013; - un rezumat fără caracter tehnic, care să reflecte stadiul actual al Proiectului și, în cazul actualizărilor, să indice clar modificările aduse versiunilor anterioare; - planificarea consultării publice, cu indicarea clară a datelor și locurilor unde se organizează consultările și audierile publice și a subiectelor relevante preconizate pentru reuniunile respective; - Conceptul privind participarea publicului pentru Proiect, aprobat; - detaliile de contact în vederea obținerii setului complet de documente; - detaliile de contact în vederea transmiterii comentariilor și obiecțiilor pe parcursul consultărilor publice.
<p>Care a fost reacția participanților prezenți la consultarea publică</p>	<p>În fiecare din cele 7 locații, participanții au fost interesați de prezentarea Proiectului, au cerut în mod direct detalii și lămuriri cu privire la realizarea acestuia și cu privire la impactul pe care îl va avea acest Proiect asupra proprietarilor de terenuri, asupra producătorilor agricoli și asupra comunității în sens mai larg.</p> <p>Participanții la consultările publice s-au manifestat onest, constructiv, în deplină înțelegere a rolului sesiunii de consultarea a publicului, dar cu solicitarea de a fi informați.</p>
<p>Care au fost cele mai frecvente întrebări adresate de părțile interesate abordate prezente la consultarea publică</p>	<p>Exemple de întrebări cel mai frecvent utilizate:</p> <p>"Care sunt caracteristicile conductei ?"</p> <p>"Cum vor fi afectate terenurile ?"</p> <p>„Cum vor fi despăgubiți proprietarii de terenuri ?"</p> <p>"Cine primește despăgubirile ?"</p> <p>"Ce se întâmplă cu infrastructura locală ?"</p> <p>"Care este traseul conductei pe raza UAT-ului ?"</p>
<p>Cum s-a răspuns întrebărilor adresate</p>	<p>La fiecare întrebare în parte răspunsul a fost dat de către expertul desemnat din cadrul echipei operative, astfel încât lămuririle să se facă profesionist și la obiect. În cazul întrebărilor care necesitau documentare mai amplă sau un răspuns elaborat, acestea au fost preluate în scris (prin formularul de Fișă de întrebări), în vederea transmiterii unui răspuns complet și transparent în termenul prevăzut în Conceptul aprobat. Experții s-au susținut și completat</p>

	<p>reciproc în vederea realizării unui răspuns clar, complet și explicit, care să permită clarificarea tuturor problemelor ridicate de participanți, publicul fiind sistematic impulsionat să adreseze întrebări membrilor echipei.</p> <p>De asemenea, pe site-ul Transgaz există creată o secțiune de Întrebări și răspunsuri unde sunt publicate cele mai frecvente întrebări primite/adresate și răspunsurile la acestea.</p>
Cum au fost colectate recomandările, observațiile, propunerile	<p>Pe pagina web a companiei există un link dedicat Proiectului unde se află postat Formularul de recomandări, observații și propuneri, care s-a putut descărca, completa și transmite companiei, în atenția persoanelor de contact responsabile. Recomandările, observațiile, propunerile primite de la participanți au fost consemnate în procesul verbal al fiecărei consultări publice, respectiv au fost preluate prin intermediul formularului Fișă de întrebări completate, conform celor stipulate în Conceptul aprobat, acolo unde a fost cazul.</p>
Care a fost numărul de recomandări, observații, propuneri exprimate de părțile interesate abordate prezente la consultarea publică și, respectiv, primite în scris	<p>Părțile interesate afectate, dar și unele părți relevante prezente au fost încurajate să transmită în mod direct sau în scris recomandări, observații și propuneri în cadrul întâlnirilor.</p> <p>Nu s-au formulat în mod direct în cadrul întâlnirilor și nici nu s-au primit în scris, până la momentul finalizării prezentului Raport sintetic final, recomandări, observații și propuneri.</p>
Moderarea consultării publice a fost eficientă?	<p>Moderarea a fost efectuată profesionist, eficient, în unicul scop al facilitării dialogului dintre participanții la întâlnire și echipa de experți Transgaz, al realizării unei relații constructive și pozitive între părțile afectate abordate și reprezentanții Transgaz, al asigurării transparenței și informării corecte și complete a publicului.</p>
Au existat obiecții privind modul de comunicare, organizare și desfășurare al consultării publice?	<p>Nu au existat obiecții cu privire la modul de comunicare, organizare și desfășurare al consultării publice.</p>
Au fost discuții antagonice în timpul consultării publice? Care a fost motivul?	<p>Nu au existat discuții antagonice în timpul consultării publice. Au fost dezbateri/discuții constructive, fiecare dintre părțile prezente au interacționat proactiv, constructiv, funcție de interesul pe care l-a avut în raport cu Proiectul supus consultării publice.</p>
Cum s-a aplanat acest gen de discuții?	<p>Nu a fost cazul.</p> <p>Publicul a fost de altfel încurajat să perceapă prezența echipei Transgaz și organizarea Consultării publice pe un fundament al parteneriatului robust și al transparenței</p>

	depline, prezența echipei în rândul comunităților fiind una dintre dovezile cu privire la filosofia de responsabilitate deplină pe care inițiatorul proiectului o aplică în relația cu comunitatea.
Au fost organizate și alte forme de participare a publicului după cum acestea sunt menționate mai jos:	DA
- Dezbateri pe mediu	NU
- Încheierea de convenții cu proprietarii terenurilor pe unde trece proiectul Interconectare SNT-T1 și reverse flow Isaccea	NU
- Punerea la dispoziția publicului interesat a Formularului de recomandări, observații și propuneri	Da, s-a pus la dispoziția publicului la fiecare locație, atât în sala de desfășurare a consultării publice, cât și la sediul primăriilor și s-a solicitat publicului completarea acestuia.
- Punerea la dispoziția publicului interesat a Fișei de întrebări	Da, s-a pus la dispoziția publicului la fiecare locație, atât în sala de desfășurare a consultării publice, cât și la sediul primăriilor și s-a solicitat publicului completarea acestuia.
Alte informații relevante a fi consemnate:	
- Date cu privire la materialele utilizate la acțiunile/ întrunirile de consultare a publicului (numărul de invitații/ scrisori transmise, etc);	În vederea desfășurării consultărilor publice s-au transmis un număr de 66 invitații (a se vedea secțiunea A). În cadrul consultării publice, în nenumărate rânduri s-a menționat faptul că părțile interesate afectate și părțile relevante afectate pot adresa întrebări și în scris, prin completarea formularului Fișă de întrebări (pus la dispoziția publicului atât în sala de desfășurare a consultării publice, cât și la sediul primăriilor). S-a primit o singură întrebare în această formă în cadrul întâlnirii care a avut loc în UAT Vădeni. Restul întrebărilor au fost primite în mod direct în timpul consultării publice și menționate în procesele verbale încheiate.
- Date cu privire la mijloacele de informare care au fost utilizate (număr afișe la sediul primăriilor, buletine informative, reviste, ziare, TV, etc);	S-au publicat anunțuri referitoare la consultările publice pentru Proiect astfel: - „Obiectiv de Tulcea” (Jud. Tulcea) – 1 apariție (anunț) alb-negru în 3 mai 2018. - „Info Brăila” (Jud. Brăila) – 2 apariții (anunțuri) alb-negru în 4 mai 2018. - „Monitorul de Galați” (Jud. Galați) – 1 apariție (anunț) alb-negru în 4 mai 2018. - „Ziarul de Vrancea” (Jud. Vrancea) – 1 apariție (anunț) alb-negru în 4 mai 2018. - „Evenimentul Regional al Moldovei” (Jud. Bacău) – 2 apariții alb negru în 4 mai 2018. S-au afișat Anunțuri privind consultarea publică, după cum urmează:

Județul Bacău:

UAT-uri	Nr. afișe
Onești	2
Buciumi	3
Cașin	5
Ștefan cel Mare	4
Căiuți	5
Coțofănești	5
Urechești	4

Județul Vrancea:

UAT-uri	Nr. afișe
Mărășești	3
Ruginești	5
Păunești	5
Pufești	5
Movilița	5

Județul Galați:

UAT-uri	Nr. afișe
Cosmești	4

Județul Tulcea:

UAT-uri	Nr. afișe
Isaccea	3

Județul Brăila:

UAT-uri	Nr. afișe
Siliștea	3
Vădeni	2

În cadrul consultării publice s-au distribuit:

- 70 de Broșuri informative;
- 35 de Rezumate fără caracter tehnic;
- 70 de Fișe de întrebări.

- Alte activități referitoare la participarea și consultarea publicului care au avut loc înainte de începerea procedurii de autorizare, dacă este cazul;

Nu este cazul.


<p>- Modul în care Transgaz a rezolvat, respectiv intenționează să rezolve sau se va ocupa de recomandările, observațiile și propunerile exprimate de părțile interesate participante la consultarea publică sau primite în scris;</p>	<p>Nu au existat recomandări, observații și propuneri exprimate de părțile interesate participante la consultarea publică sau primite în scris. În situația în care se vor primi ulterior recomandări, observații și propuneri exprimate de părțile interesate afectate acestea se vor analiza în cadrul companiei pentru a se stabili viabilitatea acestora din punct de vedere strategic, tehnic, economic, mediu, etc.</p>
<p>- Orice alte informații considerate necesare pentru a susține preluarea sau nepreluarea recomandărilor/ observațiilor/ propunerilor;</p>	<p>Nu au existat recomandări, observații și propuneri exprimate de părțile interesate participante la consultarea publică sau primite în scris. În situația în care se vor primi ulterior recomandări, observații și propuneri exprimate de părțile interesate abordate acestea se vor analiza în cadrul companiei pentru a se stabili viabilitatea acestora din punct de vedere strategic, tehnic, economic, mediu, etc.</p>
<p>- Valorificarea și recunoașterea contribuției recomandărilor, observațiilor și propunerilor părților interesate abordate;</p>	<p>În situația în care se vor primi ulterior recomandări, observații și propuneri exprimate de părțile interesate abordate și acestea se vor dovedi viabile din punct de vedere strategic, tehnic, economic, mediu, etc. se va decide în consecință.</p>
<p>- Informarea părților interesate abordate cu privire la rezultatele consultării publice, prin publicarea pe site-ul companiei a Raportului sintetic final;</p>	<p>Raportul sintetic final se va publica pe site-ul Transgaz la secțiunea "CONSULTAREA PUBLICULUI – INTERCONECTARE SNT-T1 ȘI REVERSE FLOW ISACCEA", respectiv pe pagina proiectului, care se poate accesa utilizând link-ul: http://www.transgaz.ro/ro/consultarea-publicului-interconectare-snt-t1-si-reverse-flow-isaccea</p>
<p>- Conformitatea procesului de consultare publică cu cerințele de informare și transparență cuprinse în Conceptul aprobat de A.C.P.I.C.</p>	<p>Procesul de consultare publică s-a desfășurat în conformitate cu prevederile Conceptului privind participarea publicului, aprobat la data de 04.04.2018 prin adresa Ministerului Energiei nr. 110638, de către Autoritatea Competentă pentru Proiecte de Interes Comun și îndeplinește cerințele de informare și transparență impuse de acest document. Pentru a evidenția conformitatea procesului de consultare publică cu cerințele de informare și transparență cuprinse în Conceptul aprobat de ACPIIC, redăm mai jos un bilanț și o analiză statistică a rezultatelor consultării publice astfel cum ele s-au produs.</p>

BILANTUL STATISTIC AL CONSULTĂRII PUBLICE
EFFECTUATĂ ÎN PERIOADA 7 - 11 MAI 2018 (conform Regulamentului (UE) nr. 347/2013)

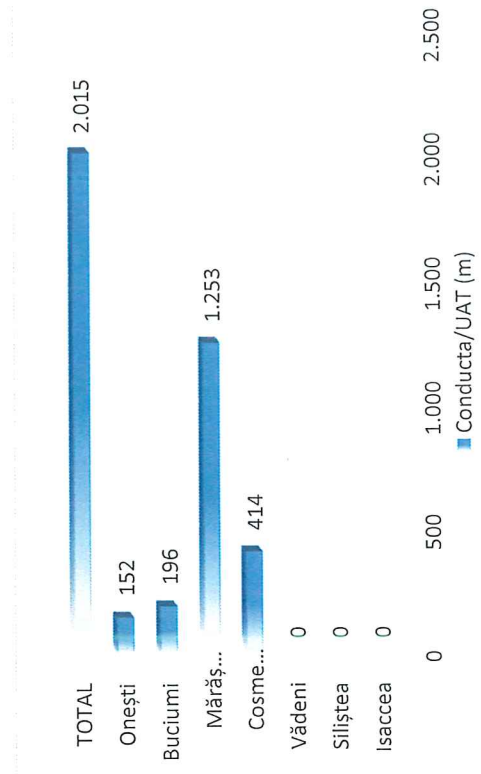
Nr. crt.	Data Consultării publice	UAT	Total persoane	Din care:				ET	Lungime conductă	
				Femei	%	Bărbați	%		m	
1	07.05.2018	Isaccea (jud. Tulcea)	14	5	36%	9		Constanța	-	
2	08.05.2018	Siliștea (jud. Brăila)	11	5	45%	6		Brăila	-	
3	08.05.2018	Vădeni (jud. Brăila)	12	5	42%	7		Brăila	-	
4	09.05.2018	Cosmești (jud. Galați)	13	5	38%	8		Brăila	414	
5	09.05.2018	Mărășești (jud. Vrancea)	11	5	45%	6		Brăila	1.253	
6	10.05.2018	Buciumi (jud. Bacău)	7	0	0%	7		Bacău	196	
7	11.05.2018	Onești (jud. Bacău)	6	0	0%	6		Bacău	152	
		TOTAL GENERAL	74	25	34%	49			2.015	

Distribuire participanți pe genuri:

PARTICIPANȚI PE GENURI

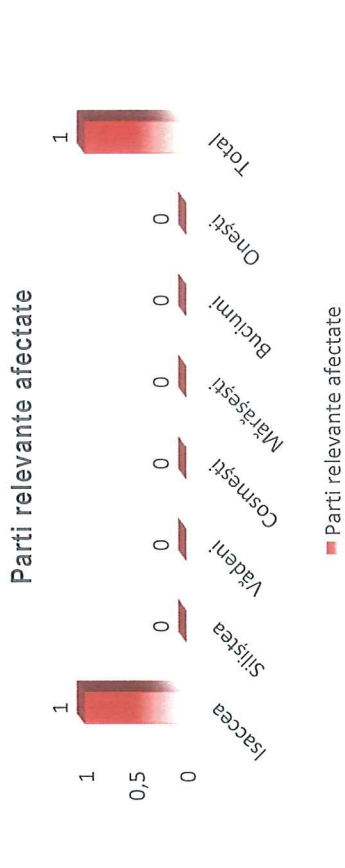
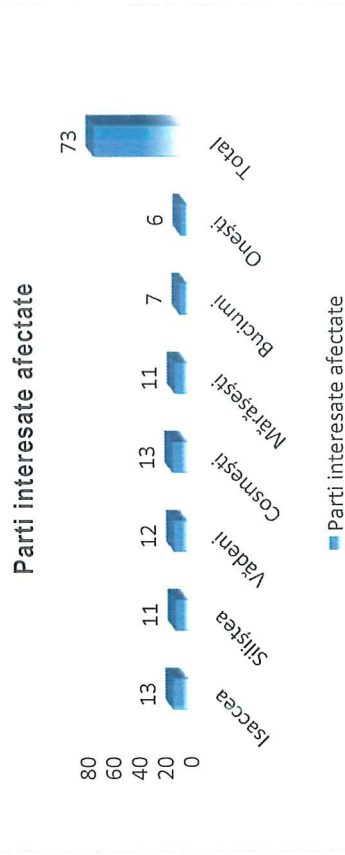


Distribuire KM de conductă pe UAT-urile traversate de Proiect:

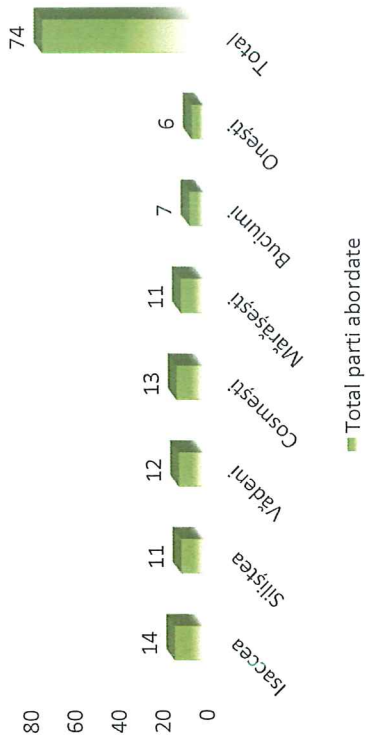


Situații participanților la consultările publice pentru fiecare UAT în parte:


	Isaccea	Siliștea	Vădeni	Cosmești	Mărășești	Buciumi	Onești	Total
Părți interesate afectate	13	11	12	13	11	7	6	73
Părți relevante afectate	1	0	0	0	0	0	0	1
Total părți abordate	14	11	12	13	11	7	6	74
Echipa Transgaz	11	8	10	9	9	8	8	63
Total participanți	25	19	22	22	20	15	14	137



Total partii abordate



Părti abordate



Ședințele de consultare a publicului, conform programului anunțat public, s-au desfășurat în cele 7 UAT-uri astfel:

Data	UAT	Județ	Exploatare teritorială	Obiectiv Proiect	Centralizare obiective/ET
07.05.2018	Isaccea	jud. Tulcea	ET Constanța	Lucrări de interconectare între SNT și conducta T1: 6.651 mp (6.261 mp definitiv + 390 mp temporar) + 300 mp (organizare de șantier)	Interconectare, o organizare de șantier pe raza ET Constanța
08.05.2018	Siliștea	jud. Brăila	ET Brăila	Modernizarea și amplificarea Stației de comprimare Siliștea și Modificări în NT Siliștea: 12.242 mp + 1.726 mp + 3.500 mp (organizare de șantier)	1.667 m conductă, modernizare și amplificare Stație Comprimare Gaze, modificări în 2 Noduri Tehnologice, 2 organizări de șantier, lucrări într-un grup de robineți pe raza ET Brăila
08.05.2018	Vădeni	jud. Brăila	ET Brăila	Modificări în interiorul NT Șendreni: 6.309 mp + 1.810 mp (organizare de șantier)	
09.05.2018	Cosmești	jud. Galați	ET Brăila	Traseu conductă de transport gaze: 414 m x 21 m	
09.05.2018	Mărășești	jud. Vrancea	ET Brăila	Traseu conductă de transport gaze: 836 m x 21 m + 376 m x 14 m + 41 m x 18 m + 578 mp (lucrări în grup de robineți existent)	
10.05.2018	Buciumi	jud. Bacău	ET Bacău	Traseu conductă de transport gaze: 100 m x 14,75 m + 96 m x 14 m + 576 mp (organizare de șantier)	
11.05.2018	Onești	jud. Bacău	ET Bacău	Traseu conductă de transport gaze: 52 m x 21 m + 100 m x 21/10 m (culoarul este îngustat în diferite puncte pentru a evita diferite culturi existente) + 1000 mp (Depozit țevă), Modernizarea Stației de comprimare Onești și Modificări în NT Onești: 13.219 mp + 16.004 mp + 3.500 mp (organizare șantier)	348 m conductă, 2 organizări de șantier, un depozit de țevă, modernizare SCG, modificări NT pe raza ET Bacău

Nr. Crt.	UAȚ/Județ	Nume primar	Nume viceprimar	Suprafață			Nr. locuitori	Nr. gospodării	Conducător/ UAT (m)	Amplasare Stație Comprimare Gaze	Amplasare Nod Tehnologic	Organizare șantier	Depozit de feavă	Interconectare	Nr. participanți la consultare (Exclusiv echipa Transgaz)
1.	Municipiul ONEȘTI Jud. BACĂU	Gnatiuc Nicolae	Abageru Laura	Intravilan (ha): Extravilan (ha): Total (ha):	2.092,50 3.096,84 5.189,34	39.172	17.111	152	DA	DA	DA	DA	NU	6	
2.	Localit. BUCIUMI Jud. BACĂU	Cozma Fănică	Mihalache Ion	Intravilan (ha): Extravilan (ha): Total (ha):	323,00 2.574,00 2.897,00	2.984	950	196	NU	NU	DA	NU	NU	7	
3.	Localit. MĂRĂȘEȘTI Jud. VRANCEA	Chitic Valerică Dorel	Arghire Cătălin	Intravilan (ha): Extravilan (ha): Total (ha):	500,25 8.710,00 9.210,25	10.671	3.756	1253	NU	NU	NU	NU	NU	11	
4.	Localit. COSMEȘTI Jud. GALAȚI	Tuchiuș Ion	Miron Costel	Intravilan (ha): Extravilan (ha): Total (ha):	640,00 4.161,70 4.801,70	5.196	2.931	414	NU	NU	NU	NU	NU	13	
5.	Localit. ISACCEA Jud. TULCEA	Moraru Anastase	Curcă Jenică	Intravilan (ha): Extravilan (ha): Total (ha):	407,90 9.965,40 10.373,30	5.026	2.702	0	NU	NU	DA	NU	DA	14	
6.	Localit. SILIȘTEA Jud. BRĂILA	Efteme Ilie	Roman Ginel Marius	Intravilan (ha): Extravilan (ha): Total (ha):	344,00 11.304,00 11.648,00	1.638	589	0	DA	DA	DA	NU	NU	11	
7.	Localit. VĂDENI Jud. BRĂILA	Coman Stanca	Dimache Marian	Intravilan (ha): Extravilan (ha): Total (ha):	424,00 15.620,00 16.044,00	4.127	1.317	0	NU	DA	DA	NU	NU	12	
	Total					68.814	29.356	2.015	2	3	5	1	1	74	

Întrebările adresate au vizat, în principal subiecte precum:

- amplasamentul;
- cadrul legal incident implementării Proiectului;
- cuantumul și condițiile acordării despăgubirilor pentru toate categoriile de posibile părți abordate afectate;
- modalitățile de despăgubire a proprietarilor de terenuri și dacă se produc pagube cu ocazia lucrărilor,
- modalitatea de despăgubire a moștenitorilor cu sau fără acte de proprietar, la momentul despăgubirilor, etc.

Prezentul Raport este întocmit în conformitate cu prevederile art. 9 alin. (4) din Regulamentul (UE) nr.347/2013 și sintetizează rezultatele activităților legate de participarea publicului, inclusiv activitățile care au avut loc înainte de demararea procedurii de autorizare. Acest raport se va prezenta odată cu dosarul de candidatură.

Încheiat azi 19.07.2018, în 2 exemplare, unul pentru A.C.P.I.C. și unul pentru TRANSGAZ.

DIRECTOR GENERAL

STERIAN ION

