



**SOCIETATEA NAȚIONALĂ DE TRANSPORT
GAZE NATURALE "TRANSGAZ" SA MEDIAȘ**
Capital social: 117 738 440,00 LEI
ORC: J32/301/2000; C.I.F.: RO13068733
P-ța C. I. Moțaș nr. 1, cod: 551130, Mediaș, Jud. Sibiu
Tel.: 0040 269 803333, 803334; Fax: 0040 269 839029
http://www.transgaz.ro; E-mail: cabinet@transgaz.ro



RAPORT SINTETIC FINAL
PRIVIND REZULTATELE ACTIVITĂȚILOR DE PARTICIPARE A PUBLICULUI
pentru proiectul "Extinderea capacității de transport a Gazelor Naturale din
România către Ungaria până la 4.4 mld. mc /an" (BRUA FAZA 2)

Număr de referință în a 2-a Listă a Proiectelor de Interes Comun a Uniunii: 6.24.7.
(Număr de referință în a 3-a Listă a Proiectelor de Interes Comun a Uniunii: 6.24.4 – poziția 4)

În perioada 18.09. 2017 – 22.09.2017, **S.N.T.G.N Transgaz S.A.**, în calitate de inițiator de proiect, a organizat în localitățile: **Recaș** (Jud. Tmiș), **Mașloc** (Jud. Tmiș), **Fântânele** (Jud. Arad), **Bucșani** (Jud. Giurgiu), **Hurezani** (Jud. Gorj), **Constantin Daicoviciu** (Jud. Caraș Severin) consultarea publicului pentru proiectul de interes comun "**Extinderea capacității de transport a gazelor naturale din România către Ungaria până la 4,4 mld.mc/an (BRUA Faza 2)**".

Consultarea publicului s-a organizat și desfășurat în conformitate cu prevederile Regulamentului (UE) nr. 347/2013 al Parlamentului European și al Consiliului din 17 aprilie 2013 privind liniile directe pentru infrastructurile energetice transeuropene și cele ale Manualului privind procedura de autorizare a Proiectelor de Interes Comun elaborat de Autoritatea Competentă pentru Proiecte de Interes Comun.

Consultarea publicului s-a derulat în conformitate cu **Conceptul privind participarea publicului** aprobat în data de 07.08.2017 de către Autoritatea Competentă pentru Proiecte de Interes Comun.

Consultarea publicului conform Regulamentului (UE) nr. 347/2013 al Parlamentului European și al Consiliului completează seria de dezbateri și consultări publice întreprinse de Transgaz, atât în conformitate cu cerințele reglementărilor legislative în materie de mediu și protejarea acestuia cât și în ceea ce privește accesul în teren pentru execuția lucrărilor de proiectare și construcție a gazoductului BRUA-faza 2.

A. Număr și categoria de participanți la consultarea publică desfășurată în cele 6 locații

Conform prevederilor Regulamentului (UE) nr. 347/2013, părțile relevante afectate au fost invitate în scris la consultările publice. S-au transmis invitații către:

- Organizații neguvernamentale;

- Grupuri de Acțiune Locală care au în componență UAT-uri aflate pe traseul conductei;
- Asociații de dezvoltare intercomunitară.

Situația invitațiilor transmise părților relevante și modalitatea de transmitere sunt prezentate în tabelul de mai jos:

Parte relevantă	Persoană de contact	Mod de transmitere
Autoritatea Competentă pentru Proiecte de Interes Comun	Ana Bădărău	Poștă electronică
GREENPEACE	Valentin Sălegeanu	Poștă electronică
WWF	Orieta Hulea	Poștă electronică
Terra Mileniul III	Lavinia Andrei	Poștă electronică
Societatea Academică din România - SAR	Valentina Samoilescu	Poștă electronică
Asociația Institutul pentru Politici Publice - IPP	Achim Moraru	Poștă electronică
Bankwatch România	Alexandru Mustata	Poștă electronică
Asociația Grupul de Acțiune Locală Colinele Recaș	-	Poștă electronică
Asociația Grupul de Acțiune Locală Lunca Mureșului de Jos	Marilena Petran	Poștă electronică
Consiliul Județean Giurgiu	-	
Asociația de Dezvoltare Intercomunitară „Management Eficient pentru un Județ curat”	-	Poștă electronică
Asociația de Dezvoltare Intercomunitară „SV OLTENIA”	-	Poștă electronică
Asociația de Dezvoltare Intercomunitară „Deșeuri Timiș”		Poștă electronică
Asociația de Dezvoltare Intercomunitară „Apă Canal Timiș”	-	Poștă electronică
Asociația de Dezvoltare Intercomunitară AUTO Timișoara	-	Poștă electronică
Asociația de Dezvoltare Intercomunitară „Apă Canalizare Arad”	-	Poștă electronică
Asociația de Dezvoltare Intercomunitară „Intercom Deșeuri Caraș Severin”	-	Poștă electronică

În vederea asigurării unui grad cât mai mare de transparență a procesului de consultare publică, s-au transmis invitații și către autoritățile publice locale, respectiv Primăriile din UAT-urile aflate pe traseul Proiectului și Consiliile Județene aferente județelor pe teritoriul cărora se va implementa Proiectul.

Astfel, s-au transmis invitații către:

Parte interesată	Mod de transmitere
Primăria Recaș – Județul Timiș	Poștă electronică, fax
Primăria Mașloc – Județul Timiș ¹	Poștă electronică, fax
Primăria Fântânele – Județul Arad	Poștă electronică, fax
Primăria Bucșani – Județul Giurgiu	Poștă electronică, fax
Primăria Hurezani – Județul Gorj	Poștă electronică, fax
Primăria Constantin Daicoviciu – Județul Caraș Severin	Poștă electronică, fax
Consiliul Județean Giurgiu	Poștă electronică, fax
Instituția Prefectului – Județul Giurgiu	Poștă electronică, fax
Primăria Giurgiu	Poștă electronică, fax
Consiliul Județean Gorj	Poștă electronică, fax
Instituția Prefectului – Județul Gorj	Poștă electronică, fax
Primăria Tîrgu Jiu	Poștă electronică, fax
Consiliul Județean Timiș	Poștă electronică, fax
Instituția Prefectului – Județul Timiș	Poștă electronică, fax
Primăria Timișoara	Poștă electronică, fax
Consiliul Județean Arad	Poștă electronică, fax
Instituția Prefectului – Județul Arad	Poștă electronică, fax
Primăria Arad	Poștă electronică, fax
Consiliul Județean Caraș Severin	Poștă electronică, fax
Instituția Prefectului- Județul Caraș Severin	Poștă electronică, fax
Primăria Reșița	Poștă electronică, fax

În urma finalizării procesului de consultare publică situația participării publicului la consultarea publică se prezintă astfel:

Nr. crt	Locația	Nr. reprezentanți Transgaz	Nr. reprezentanți părți relevante afectate	Nr. reprezentanți părți interesate afectate	Mențiuni privind părțile relevante afectate	Mențiuni privind părțile interesate afectate
1	Bucșani Județul Giurgiu	11	1	18	Deși au fost transmise invitații către toate părțile relevante afectate identificate, în acest UAT a fost prezentă doar Asociația Bankwatch România.	Primăria Bucșani Proprietari de terenuri, Utilizatori de terenuri.
2	Hurezani Județul Gorj	12	0	31	Deși au fost trimise invitații către toate părțile relevante	Consiliul Județean Gorj,

					afectate identificate, acestea nu au fost prezente în acest UAT.	Instituția Prefectului Primăria Hurezani, Proprietari de terenuri, Utilizatori de terenuri.
3	Constantin Daicoviciu Județul Caraș Severin	13	0	13	Deși au fost trimise invitații către toate părțile relevante afectate identificate, acestea nu au fost prezente în acest UAT.	Primăria Reșița, Primăria Constantin Daicoviciu, Proprietari de terenuri, Utilizatori de terenuri
4	Recaș Județul Timiș	13	0	6	Deși au fost trimise invitații către toate părțile relevante afectate identificate, acestea nu au fost prezente în acest UAT.	Utilizatori de terenuri
5	Mașloc Județul Timiș	11	0	16	Deși au fost trimise invitații către toate părțile relevante afectate identificate, acestea nu au fost prezente în acest UAT.	Primăria Mașloc Proprietari de terenuri, Utilizatori de terenuri
6	Fântânele Județul Timiș	13	1	17	ADIA CJ ARAD	Consiliul Județean Arad Primăria Fântânele Proprietari de terenuri, Utilizatori de terenuri
TOTAL		73	2	102		

B. Informații privind modul de desfășurare a consultării publice

În tabelul de mai jos se prezintă într-o manieră sintetică modul de desfășurare a consultărilor publice din punct de vedere al îndeplinirii prevederilor Regulamentului (UE) nr. 347/2013:

<p>Consultarea publică a îndeplinit cerințele de informare și transparență</p>	<p>Consultarea publică a fost realizată cu respectarea prevederilor și liniilor directoare stabilite în Anexa VI la Regulamentul (UE) nr. 347/2013 și a Conceptului privind participarea publicului aprobat. Participarea publicului s-a derulat cu respectarea cerințelor de deplină transparență, asigurând informațiile relevante referitoare la Proiect și la implementarea acestuia prin intermediul mijloacelor adecvate de informare la care are acces publicul implicat și utilizând canalele de informare publică specifice aflate la îndemâna companiei. Consultarea publică a fost un proces transparent asigurat și prin intermediul site-ului S.N.T.G.N. Transgaz S.A. (Transgaz). Conform Conceptului privind participarea publicului aprobat, la consultarea publicului au fost invitate să participe, folosind diverse mijloace de comunicare și informare, atât părțile relevante afectate, cât și părțile interesate afectate, alături de reprezentanții autorităților publice locale, centrale și ai Transgaz.</p>
<p>Au fost respectate datele comunicate prin Anunțul pentru consultarea publică</p>	<p>Perioada estimativă de desfășurare a consultării publice din Planul de consultare al părților interesate afectate și al părților relevante afectate din Conceptul aprobat a necesitat decalare, membrii echipei Transgaz fiind implicați și în alte activități importante care nu au putut fi amânate, sens în care s-a realizat o adecvare a calendarului initial estimat. O dată cu publicarea Conceptului privind participarea publicului pe pagina web a Proiectului, publicul larg a fost informat explicit cu privire la faptul că datele și orele de desfășurare a consultării publice vor fi comunicate cu cel puțin 20 de zile înainte de data consultării, fără însă a aduce atingere prevederilor Regulamentului (UE) nr. 347/2013.</p> <p>Noile date asumate de Transgaz pentru desfășurarea consultării publice, precum și Programul, orele de desfășurare au fost comunicate publicului interesat cu cel puțin 20 de zile înainte de data desfășurării acestora așa cum era prevăzut în Conceptul aprobat, prin <i>Anunțul privind organizarea consultării publice pentru Proiect</i> și acestea au fost respectate cu strictețe.</p> <p>Așa cum era prevăzut în Conceptul aprobat, au fost transmise <i>Invitații la consultarea publică</i>, în formatul aprobat și au fost afișate anunțuri cu privire la desfășurarea de consultări publice în puncte de interes din UAT-urile selectate pentru desfășurarea consultării publice (primărie, școală, cămin cultural, biserică, etc.) și din satele aparținătoare UAT-urilor.</p> <p>De asemenea, au fost afișate anunțuri și în alte UAT-uri aflate pe traseul proiectului, altele decât cele selectate pentru desfășurarea consultării publice, (UAT-uri aflate în apropierea UAT-ului selectat): Pișchia – Județul Timiș, Bogda – Județul Timiș, Vladimirescu – Județul Arad.</p>
<p>Consultarea publică s-a organizat și desfășurat conform prevederilor</p>	<p>Au fost respectate locațiile (UAT-urile) pentru desfășurarea consultării publice stipulate în Planul de consultare al părților interesate</p>

cuprinse în Conceptul aprobat de ACPIC	abordate , precum și etapele din Programul de desfășurare al consultărilor publice din Conceptul aprobat.
Logistica organizării consultării publice a fost eficientă	<p>În realizarea tuturor consultărilor publice desfășurate în cele 6 locații prevăzute în Conceptul privind participarea publicului aprobat s-a avut în vedere colaborarea îndeaproape cu reprezentanții comunităților din aceste localități, astfel încât logistica să fie la îndemâna fiecărui participant la consultare. S-au utilizat resurse proprii companiei, dar și resurse puse la dispoziție de primăriile localităților care au găzduit consultarea publică, respectiv spațiile de desfășurare a întâlnirilor.</p> <p>Logistica utilizată a fost în acord cu cea prezentată în Conceptul privind participarea publicului aprobat, reacția participativă a publicului fiind de asemenea un indiciu important cu privire la eficiența acesteia. Tehnicile și metodele de prezentare utilizate au facilitat vizualizarea traseului proiectului prin punctarea unor aspecte definitorii ale acestuia, precum: inițiatorul proiectului, parametri tehnici, integrarea în contextul dezvoltării altor proiecte, tehnologia de execuție, etc.</p> <p>Ori de câte ori s-a constatat existența unui interes mai accentuat al publicului față de un subiect anume, membrii echipei Transgaz au manifestat o atitudine proactivă, detaliind totodată informațiile necesare și uzând în acest scop atât de limbaj, cât și de tehnologia avută la dispoziție.</p> <p>Expunerea punctuală a traseului proiectului la nivelul fiecărui UAT (atât oral, cât și vizual), inclusiv pe baza informațiilor dobândite de către proiectant în timpul deplasărilor în teren a avut de asemenea un rol bine definit pentru public facilitând perceperea traseului de către acesta, inclusiv prin comparație cu alte conducte existente operate de Transgaz . În timpul consultărilor publice au fost puse la dispoziție pentru publicul participant următoarele documente: conceptul privind participarea publicului, broșuri de prezentare, rezumat non tehnic al proiectului, fișa de întrebări, formular de recomandări, observații și propuneri, hărți cu traseul proiectului în conformitate cu prevederile Conceptului aprobat. Toate întâlnirile au fost înregistrate pe suport video de către echipa operativă a Transgaz.</p>
Care au fost părțile abordate prezente la consultarea publică	<p>Întrucât în cadrul Conceptului privind participarea publicului aprobat au fost identificate părțile interesate afectate de Proiect, alături de părți relevante afectate trebuie precizat că în cadrul consultărilor publice participarea a fost după cum urmează:</p> <ul style="list-style-type: none"> - din partea părților interesate afectate au participat: primari, viceprimari, membri ai Consiliilor Locale Comunale, membri ai conducerii Consiliilor Județene, reprezentanți ai proprietari/utilizatori de terenuri, reprezentanți ai comunităților locale din zona proiectului, lideri locali neoficiali, lideri de opinie. - din partea părților relevante afectate au participat reprezentanți ai ONG-urilor și ai asociațiilor de dezvoltare intercomunitară. <p>Așa cum s-a stipulat în Conceptul aprobat, Transgaz a constituit o echipă operativă în vederea desfășurării în teren a consultărilor publice în cele 6 locații din Planul de consultare al părților abordate</p>

	<p>din Conceptul aprobat, formată din specialiști în proiectare, reglementări terenuri, mediu, comunicare, finanțare europeană, juridic, astfel încât să poată acoperi o gamă cât mai largă de posibile întrebări ce vor veni din partea celor prezenți la consultarea publică.</p>
<p>Care dintre părțile abordate au fost cel mai mult prezente la consultarea publică pe parcursul celor 6 locații</p>	<p>La consultările publice desfășurate în cele 6 locații prevăzute în Conceptul privind participarea publicului aprobat, cel mai multe bine reprezentate au fost părțile interesate afectate, respectiv: proprietarii și utilizatorii de terenuri. Mai puțin reprezentate au fost părțile relevante afectate acestea fiind prezente doar în 2 din cele 6 locații în care s-a desfășurat consultarea publică.</p>
<p>Cum s-a desfășurat prezentarea Proiectului</p>	<p>Prezentarea Proiectului a fost realizată în conformitate cu cele stipulate în Programul de desfășurare al consultărilor publice din Conceptul aprobat, de către un moderator, care a avut sarcina de a deschide fiecare dintre cele 6 întâlniri și de a conduce consultarea publicului, alături de ceilalți membrii ai echipei Transgaz, fiecare cu sarcini clare, și s-a desfășurat după cum urmează:</p> <ul style="list-style-type: none"> - prezentarea considerentelor și a scopului organizării consultării publice, subliniindu-se că organizarea și desfășurarea consultării publice este un demers dedicat publicului larg și comunităților de pe traseul proiectului. În egală măsură, s-a precizat faptul că echipa Transgaz, în calitate de reprezentantă a inițiatorului de proiect este deschisă în preluarea întrebărilor, nelămuririlor și eventualelor neliniști ale publicului manifestând deplină responsabilitate și angajament cu privire la transparență și la respectarea prevederilor Regulamentului (UE) nr. 347/2013; - prezentarea echipei operative Transgaz deplasată în scopul prezentării proiectului; - prezentarea succintă a statutului Proiectului, subliniindu-se importanța acestuia la nivel european, național și local, apelându-se în acest sens la formule semantice și comparații, ușor de perceput care să asigure o cât mai mare familiarizare a publicului cu Proiectul. - prezentarea verbală a Proiectului însoțită de o prezentare PowerPoint proiectată vizibil, astfel încât să fie ușor înțeleasă de întreaga audiență. <p>Prezentarea a fost efectuată de către experți din echipa operativă Transgaz, iar la întrebările adresate în cadrul întâlnirilor s-au oferit răspunsuri pe domenii de expertiză, respectiv: aspecte tehnice, proiectare în sine, partea juridică, relațiile cu proprietarii și drepturile de acces în teren, etc.</p> <p>Trebuie precizat că pe parcursul întâlnirilor de consultare publică, publicul participant a fost invitat să precizeze apartenența la părțile relevante afectate sau la părțile interesate afectate, (astfel cum acestea au fost identificate prin Concept) dând cuvântul, acolo unde s-a dorit, reprezentanților proprietarilor, utilizatorilor, comunității, autorităților publice locale și/sau centrale, etc. S-a precizat de asemenea faptul că în cazul în care se dorește primirea de răspunsuri scrise și/sau formularea unor întrebări suplimentare celor adresate în cadrul ședinței de consultare, se pot completa formularele Fișă de</p>

	<p>Întrebări și Formular de recomandări, observații și propuneri sau se pot transmite orice alte solicitări în acest sens companiei. Publicul a fost de asemenea informat cu privire la disponibilitatea informațiilor privitoare la Proiect în cadrul paginii web special destinate acestuia, fiind încurajat să apeleze și la această sursă de informare, fiind realizată totodată și o scurtă trecere în revistă a tipurilor de documente și a informațiilor cuprinse în cadrul paginii web a proiectului. În contextul prezentării generale a proiectului care a fost preliminar realizată integrat, (în sensul prezentării ambelor faze ale proiectului BRUA), a fost realizată și o trecere în revistă a Planurile de management aferente Proiectului BRUA I, disponibile deja pe site-ul Transgaz.</p>
<p>Subiectele abordate au fost cele cuprinse în Conceptul aprobat</p>	<p>În conformitate cu prevederile Conceptului privind participarea publicului aprobat, subiectele abordate în cadrul consultărilor publice realizate au fost următoarele :</p> <ul style="list-style-type: none"> - Prezentarea companiei SNTGN Transgaz SA; - Descrierea Proiectului; - Principii de construcție; - Durata activităților de Proiect; - Provocări; - Sănătate și siguranța comunității; - Beneficii (beneficii din dezvoltare și oportunități pe plan local). <p>Au fost abordate și subiecte specifice menționate în Concept precum :</p> <ul style="list-style-type: none"> - Condiții și exercitarea drepturilor de acces în teren, compensații ; - Restabilirea condițiilor solului și gestionarea stratului de suprafață ; - Incadrarea în timp preconizată pentru lucrări ; - Managementul traficului; <p>Subiectele au fost prezentate și în Invitațiile la consultările publice.</p>
<p>Mesajele cheie transmise (scop proiect, avantaje și beneficii în plan local și național, impact pentru mediu, riscuri și oportunități, etc.)</p>	<p>Așa cum s-a precizat mai sus, printre subiectele abordate au fost și cele care permiteau transmiterea unor mesaje cheie - scop proiect, avantaje și beneficii în plan local și național, impact pentru mediu, riscuri și oportunități. În acest sens, echipa operativă a transmis toate mesajele cheie corespunzătoare necesităților de comunicare transparentă și în conformitate cu prevederile Conceptului aprobat, cu sublinierea scopului realizării Proiectului în plan european și național, cu prezentarea beneficiilor la nivelul pieței europene, dar și la nivelul economiei naționale și, cu precădere, la nivelul fiecărei comunități specifice în parte. S-au accentuat oportunitățile generate de realizarea Proiectului, prezentându-se totodată și riscurile, acolo unde a fost cazul.</p>
<p>Tehnicile de prezentare și comunicare utilizate au permis accesibilitatea părților abordate la informațiile relevante</p>	<p>Tehnicile de prezentare au fost următoarele: prezentare scrisă (pliante, broșuri, hărți); prezentare orală, prezentarea proiectului în format PowerPoint și expunerea unui roll-up cu traseul și date ale proiectului.</p>

	<p>Prezentarea vizuală a fost clară, limpede, ușor de urmărit de către fiecare participant.</p> <p>Prezentarea orală s-a desfășurat astfel încât să se asigure buna înțelegere și recepționare a mesajelor de către întreaga audiență.</p> <p>S-au pus la dispoziție materiale printate, conceptul privind participarea publicului, rezumatul non tehnic, hărți ale proiectului, broșuri informative, formulare: Fișă de întrebări, Formular de recomandări, observații și propuneri, materiale care au fost furnizate comunităților locale atât direct, cât și prin intermediul primăriilor.</p> <p>Toate informațiile directe și indirecte referitoare la consultarea publică au fost postate pe site-ul Transgaz în vederea realizării unei transparențe maxime.</p> <p>S-au publicat pe site și s-au pus la dispoziția publicului atât în sala de desfășurare a consultării publice, cât și la sediul primăriilor, Fișe de întrebări și Formulare de recomandări, observații și propuneri în vederea colectării cât mai complexe și mai sigure a tuturor opiniilor și chestiunilor ridicate de către participanții la întâlniri.</p> <p>În plus, publicul participant a fost sistematic încurajat în timpul întâlnirilor să apeleze la Fișele de întrebări, la Formularele de recomandări, observații și propuneri în condițiile în care nu vrea/nu dorește/nu are încă sistematizate întrebările pe care dorește să le adreseze Transgaz pe marginea Proiectului, Transgaz și-a asumat angajamentul să răspundă la întrebările adresate sau care vor fi adresate.</p> <p>Toate întrebările au fost primite în mod direct în timpul consultării publice și menționate în procesele verbale încheiate.</p>
<p>Pagina web a companiei a oferit informațiile minime conform pct. 6 din Anexa VI la Regulamentul (UE) nr. 347/2013</p>	<p>S-au respectat prevederile punctului 6 din Anexa VI la Regulamentul (UE) nr. 347/2013 și s-a construit pagina web necesară comunicării transparente a detaliilor referitoare la proiect și mai ales a informațiilor legate de consultarea publicului conform Conceptului aprobat.</p> <p>Pagina web a Proiectului conține, printre altele următoarele:</p> <ul style="list-style-type: none"> - broșura informativă conform punctului 5 din Anexa VI la Regulamentul (UE) nr. 347/2013; - un rezumat fără caracter tehnic, care să reflecte stadiul actual al Proiectului și, în cazul actualizărilor, să indice clar modificările aduse versiunilor anterioare; - planificarea consultării publice, cu indicarea clară a datelor și locurilor unde se organizează consultările și audierile publice și a subiectelor relevante preconizate pentru reuniunile respective; - conceptul privind participarea publicului pentru proiectul aprobat; - detaliile de contact în vederea obținerii setului complet de documente; - detaliile de contact în vederea transmiterii comentariilor și obiecțiilor pe parcursul consultărilor publice.
<p>Care a fost reacția participanților prezenți la consultarea publică</p>	<p>În fiecare din cele 6 locații, participanții au fost interesați de prezentarea Proiectului, au cerut în mod direct detalii și lămuriri cu privire la realizarea acestuia și cu privire la impactul pe care îl va avea</p>

	<p>acest Proiect asupra proprietarilor de terenuri, asupra producătorilor agricoli și asupra comunității în sens mai larg.</p> <p>Participanții la consultările publice s-au manifestat onest, constructiv, în deplină înțelegere a rolului sesiunii de consultarea a publicului, dar cu solicitarea de a fi informați. Uneori, unii dintre participanți au ridicat și probleme care depășeau cadrul consultărilor publice asupra Proiectului, iar în aceste situații au fost consiliați și îndrumați spre o bună și corectă informare la sursele specifice.</p>
Care au fost cele mai frecvente întrebări adresate de părțile interesate abordate prezente la consultarea publică	<p>Exemple de întrebări cel mai frecvent utilizate:</p> <p>"Care este cuantumul despăgubirilor proprietarilor de terenuri?"</p> <p>"Care este data la care va începe efectiv construcția conductei?"</p> <p>" Au fost desemnați ofițerii de legătură cu comunitatea?"</p> <p>" Există un plan de management al traficului?"</p> <p>"Când va începe construcția conductei în localitatea noastră ?"</p> <p>"Care sunt caracteristicile conductei ?"</p> <p>"Care sunt beneficiile locuitorilor comunei ca urmare a acestui proiect?"</p> <p>"Care este modalitatea de despăgubire a proprietarului în cazul în care conducta va traversa o cultură de viță de vie?"</p> <p>"Cum va sprijini Transgaz comunitatea locală prin care trece conducta ?"</p> <p>"Cum vor fi afectate terenurile ?"</p> <p>"Există posibilitatea ca și comunitățile locale să poată beneficia de gaze ca urmare a implementării Proiectului și care sunt condițiile de racordare la noua conductă ?"</p> <p>„Care este impactul Proiectului asupra mediului ?"</p> <p>„Cum va fi sprijinită comunitatea locală?"</p>
Cum s-a răspuns întrebărilor adresate	<p>La fiecare întrebare în parte răspunsul a fost dat de către expertul desemnat din cadrul echipei operative, astfel încât lămuririle să se facă profesionist și la obiect. În cazul întrebărilor care necesitau documentare mai amplă sau un răspuns elaborat, acestea au fost preluate în scris (în procesul verbal al întâlnirii), în vederea transmiterii unui răspuns complet și transparent în termenul prevăzut în Conceptul aprobat. Experții s-au susținut și completat reciproc în vederea realizării unui răspuns clar, complet și explicit, care să permită clarificarea tuturor problemelor ridicate de participanți, publicul fiind sistematic impulsionat să adreseze întrebări membrilor echipei.</p>
Cum au fost colectate recomandările, observațiile, propunerile	<p>Pe pagina web a companiei există un link dedicat Proiectului unde se află postat Formularul de recomandări, observații și propuneri, care s-a putut descărca, completa și transmite la companie, în atenția persoanelor de contact responsabile. Recomandările, observațiile, propunerile primite de la participanți au fost consemnate în procesul verbal al fiecărei consultări publice. Formularele pentru preluarea recomandărilor, observațiilor și propuneri au fost, de asemenea, disponibile în cadrul consultării publice.</p> <p>Nu au existat situații în care Fișele de întrebări și Formulare de recomandări, observații și propuneri să fi fost completate și depuse la</p>

	Transgaz nici anterior, nici în timpul și nici ulterior întâlnirilor din cadrul consultării publice.
Care a fost numărul de recomandări, observații, propuneri exprimate de părțile interesate abordate prezente la consultarea publică și, respectiv, primite în scris	Părțile interesate afectate și părțile relevante au preferat să transmită în mod direct întrebările, recomandările, observațiile și propunerile în cadrul întâlnirilor de consultare. Nu au fost transmise în scris întrebări, recomandări, observații și propuneri. În cadrul consultării nu au fost exprimate observații sau recomandări. A fost exprimată o singură propunere privind angajarea de forță de muncă locală în cadrul lucrărilor de dezvoltare a proiectului. Precizăm faptul că întrebările adresate precum și propunerea se regăsesc în procesele verbale încheiate.
Moderarea consultării publice a fost eficientă	Moderarea a fost efectuată profesionist, eficient, în unicul scop al facilitării dialogului dintre participanții la întâlnire și echipa de experți Transgaz, al realizării unei relații constructive și pozitive între părțile afectate abordate și reprezentanții Transgaz, al asigurării transparenței și informării corecte și complete a publicului.
Au existat obiecții privind modul de comunicare, organizare și desfășurare al consultării publice	Nu au existat obiecții cu privire la modul de comunicare, organizare și desfășurare al consultării publice.
Au fost discuții antagonice în timpul consultării publice. Care a fost motivul?	Nu au existat cazuri de discuții antagonice. Au fost dezbateri/discuții constructive, fiecare dintre părțile prezente au interacționat proactiv, constructiv, funcție de interesul pe care l-a avut în raport cu Proiectul supus consultării publice. Atât experții prezenți, reprezentanții autorităților publice locale prezente, cât și moderatorul au subliniat regulamentele, procedurile și legislația europeană și națională care permit și asigură condițiile necesare pentru realizarea acestui proiect european și care impun responsabilitate maximă, corectitudine și parteneriat cu comunitățile locale aflate pe traseul conductei.
Cum s-a aplanat acest gen de discuții	Nu a fost cazul.
Au fost organizate și alte forme de participare a publicului după cum acestea sunt menționate mai jos:	Da
- Dezbateri pe mediu	Da
- Încheierea de convenții cu proprietarii terenurilor pe unde trece conducta BRUA II	Da
- Punerea la dispoziția publicului interesat a Formularului de	Da, s-a pus la dispoziția publicului la fiecare locație, atât în sala de desfășurare a consultării publice, cât și la sediul primăriilor și s-a solicitat publicului completarea acestuia.

recomandări, observații și propuneri																												
- Punerea la dispoziția publicului interesat a Fișei de întrebări	Da, s-a pus la dispoziția publicului la fiecare locație, atât în sala de desfășurare a consultării publice, cât și la sediul primăriilor și s-a solicitat publicului completarea acestuia.																											
Alte informații relevante a fi consemnate:																												
- Date cu privire la materialele utilizate la acțiunile/ întrunirile de consultare a publicului (numărul de invitații/ scrisori transmise, etc);	În vederea desfășurării consultărilor publice s-au transmis un număr de 38 de invitații. Având în vedere că, deși în cadrul consultării publice, în nenumărate rânduri s-a menționat faptul că părțile interesate afectate și părțile relevante afectate pot adresa întrebări și în scris, prin completarea formularului Fișă de Întrebări (pus la dispoziția publicului atât în sala de desfășurare a consultării publice cât și la sediul primăriilor), nu au fost primite întrebări în această formă. Toate întrebările au fost primite în mod direct în timpul consultării publice și menționate în procesele verbale încheiate.																											
- Date cu privire la mijloacele de informare care au fost utilizate (număr afișe la sediul primăriilor, buletine informative, reviste, ziare, TV, etc);	S-au publicat anunțuri referitoare la consultările publice pentru Proiect astfel: <ul style="list-style-type: none"> În scopul creșterii vizibilității consultărilor au fost publicate anunțuri în 7 ziare importante după cum este evidențiat în tabelul de mai jos: <table border="1" data-bbox="598 1086 1396 1915"> <thead> <tr> <th>Nr.Crt.</th> <th>Canal media</th> <th>Apariție</th> <th>Data</th> </tr> </thead> <tbody> <tr> <td>1.</td> <td>Giurgiuveanul (Giurgiu)</td> <td>1 apariție color</td> <td rowspan="6">14 sep. 2017</td> </tr> <tr> <td>2.</td> <td>Gazeta de Sud (Craiova)</td> <td>1 apariție color</td> </tr> <tr> <td>3.</td> <td>Pandurul (Tg.Jiu)</td> <td>1 apariție color</td> </tr> <tr> <td>4.</td> <td>Redeșteptarea (Lugoj)</td> <td>1 apariție color</td> </tr> <tr> <td>5.</td> <td>7 zile (Caransebeș)</td> <td>1 apariție color</td> </tr> <tr> <td>6.</td> <td>Jurnalul Ardelean (Arad)</td> <td>1 apariție color</td> </tr> <tr> <td>7.</td> <td>Ziarul Timișoara (Timișoara)</td> <td>1 apariție color</td> <td>15 sep. 2017</td> </tr> </tbody> </table>	Nr.Crt.	Canal media	Apariție	Data	1.	Giurgiuveanul (Giurgiu)	1 apariție color	14 sep. 2017	2.	Gazeta de Sud (Craiova)	1 apariție color	3.	Pandurul (Tg.Jiu)	1 apariție color	4.	Redeșteptarea (Lugoj)	1 apariție color	5.	7 zile (Caransebeș)	1 apariție color	6.	Jurnalul Ardelean (Arad)	1 apariție color	7.	Ziarul Timișoara (Timișoara)	1 apariție color	15 sep. 2017
Nr.Crt.	Canal media	Apariție	Data																									
1.	Giurgiuveanul (Giurgiu)	1 apariție color	14 sep. 2017																									
2.	Gazeta de Sud (Craiova)	1 apariție color																										
3.	Pandurul (Tg.Jiu)	1 apariție color																										
4.	Redeșteptarea (Lugoj)	1 apariție color																										
5.	7 zile (Caransebeș)	1 apariție color																										
6.	Jurnalul Ardelean (Arad)	1 apariție color																										
7.	Ziarul Timișoara (Timișoara)	1 apariție color	15 sep. 2017																									

- S-au afișat Anunțuri privind consultarea publică, după cum urmează:

Județul Timiș

UAT	SAT APARTINĂTOR	NR AFIȘE
Recaș	-	2
Recaș	Bazoș	2
Recaș	Herneacova	2
Pișchia	-	2
Bogda	-	2
Mașloc	-	2
Mașloc	Alioș	2
Mașloc	Remetea Mică	2

Județul Arad

UAT	SAT APARTINĂTOR	NR AFIȘE
Fântânele	-	2
Fântânele	Aluniș	2
Fântânele	Frumușeni	2
Vladimirescu	-	2

Județul Giurgiu

UAT	SAT APARTINĂTOR	NR AFIȘE
Bucșani	-	2
Bucșani	Goleasca	2
Bucșani	Obedeni	2
Podișor	-	2

Județul Gorj

UAT	SAT APARTINĂTOAR	NR AFIȘE
Hurezani	-	2
Hurezani	Busuioci	2

Județul Caraș – Severin

UAT	SAT APARTINĂTOR	NR AFIȘE
Constantin Daicoviciu	-	2
Constantin Daicoviciu	Maciova	2
Constantin Daicoviciu	Mâtnicu Mare	2

În cadrul consultării publice s-au distribuit:

- 60 de Broșuri informative;
- 50 de Rezumate fără caracter tehnic;
- 60 de Fișe de întrebări, care însă nu s-au completat la fața locului.
- 50 de Formulare de Recomandări, Observații și Propuneri care însă nu s-au completat la fața locului;
- 50 de exemplare Concept privind participarea publicului;

- Alte activități referitoare la participarea și consultarea publicului care au avut loc înainte de începerea procedurii de autorizare, dacă este cazul;	- dezbateri pe mediu; - încheierea de convenții cu proprietarii terenurilor traversate de conductă;
- Modul în care Transgaz a rezolvat, respectiv intenționează să rezolve sau se va ocupa de recomandările, observațiile și propunerile exprimate de părțile interesate participante la consultarea publică sau primite în scris;	După cum s-a menționat deja într-o secțiune anterioară în cadrul consultării publice desfășurate a fost exprimată o singură propunere, privind : angajarea de forță de muncă locală în dezvoltarea proiectului. Aceasta propunere se va analiza în cadrul companiei.
- Orice alte informații considerate necesare pentru a susține preluarea sau nepreluarea recomandărilor/ observațiilor/ propunerilor;	Nu a fost cazul;
- Valorificarea și recunoașterea contribuției recomandărilor, observațiilor și propunerilor părților interesate abordate;	În măsura în care va fi întrunită respectarea tuturor cerințelor legale precum și viabilitatea, se va decide în consecință
- Informarea părților interesate abordate cu privire la rezultatele consultării publice, prin publicarea pe	Raportul sintetic final se va publica pe site-ul Transgaz la secțiunea CONSULTAREA PUBLICULUI – PROIECT BRUA FAZA II, respectiv pe pagina proiectului, care se poate accesa utilizând link-ul:

site-ul companiei a Raportului sintetic;	http://www.transgaz.ro/ro/informatii-clienti/extinderea-capacitatii-de-transport-gazelor-naturale-din-romania-catre-ungaria
- Conformitatea procesului de consultare publică cu cerințele de informare și transparență cuprinse în Conceptul aprobat de A.C.P.I.C.	<p>Procesul de consultare publică s-a desfășurat în conformitate cu prevederile Conceptului privind participarea publicului, aprobat la data de 07.08. 2017 prin adresa Ministerului Energiei Nr. 110969/07.08.2017 de către Autoritatea Competentă pentru Proiecte de Interes Comun și îndeplinește cerințele de informare și transparență impuse de acest document.</p> <p>Pentru a evidenția conformitatea procesului de consultare publică cu cerințele de informare și transparență cuprinse în Conceptul aprobat de ACPIC, redăm mai jos un bilanț și o analiză statistică a rezultatelor consultării publice astfel cum ele s-au derulat.</p>

**BILANȚUL STATISTIC AL CONSULTĂRII PUBLICE PENTRU PROIECTUL "EXTINDEREA CAPACITĂȚII DE TRANSPORT A GAZELOR NATURALE
DIN ROMÂNIA CĂTRE UNGARIA PÂNĂ LA 4.4 MLD MC/AN" – EFECTUATĂ ÎN PERIOADA 18 - 22 SEPTEMBRIE 2017 (CONFORM
REGULAMENTULUI UE NR. 347/2013)**

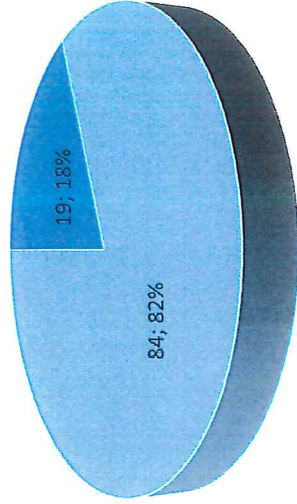
Număr de referință în a 2-a Listă a Proiectelor de interes comun a Uniunii: 6.24.7.

(Număr de referință în a 3-a Listă a Proiectelor de interes comun a Uniunii: 6.24.4 – poziția 4)

Perioada	Nr. crt.	Data Consultării publice	UAT	Total persoane participante	Din care:						ET	Lungime conductă (km)		
					femei	%	bărbați	%	Sub 40 ani	%			Peste 40 ani	%
18-22 sep. 2017	1	18.09.2017	BUCȘANI	19	6	32%	13	68%	6	32%	13	68%	BUC	AMPLASARE SCG
	2	19.09.2017	HUREZANI	31	8	26%	23	74%	4	13%	27	87%	CR	AMPLASARE SCG
	3	20.09.2017	CONSTANTIN D	13	2	15%	11	85%	3	23%	10	77%	AR	AMPLASARE SCG
	4	21.09.2017	RECAȘ	6	0	0%	6	100%	2	33%	4	67%	AR	5,61
	5	21.09.2017	MAȘLOC	16	0	0%	16	100%	4	25%	12	75%	AR	7,43
	6	22.09.2017	FÂNTÂNELE	18	3	17%	15	83%	2	11%	16	89%	AR	11,53
	TOTAL:			103	19	18%	84	82%	21	20%	82	80%		

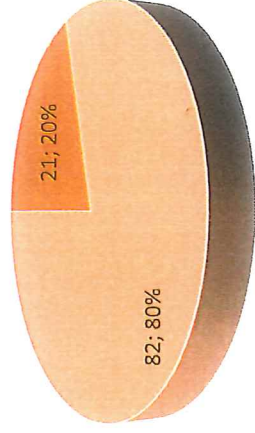
Distribuire participanți pe genuri și vârste:

Participanți pe genuri



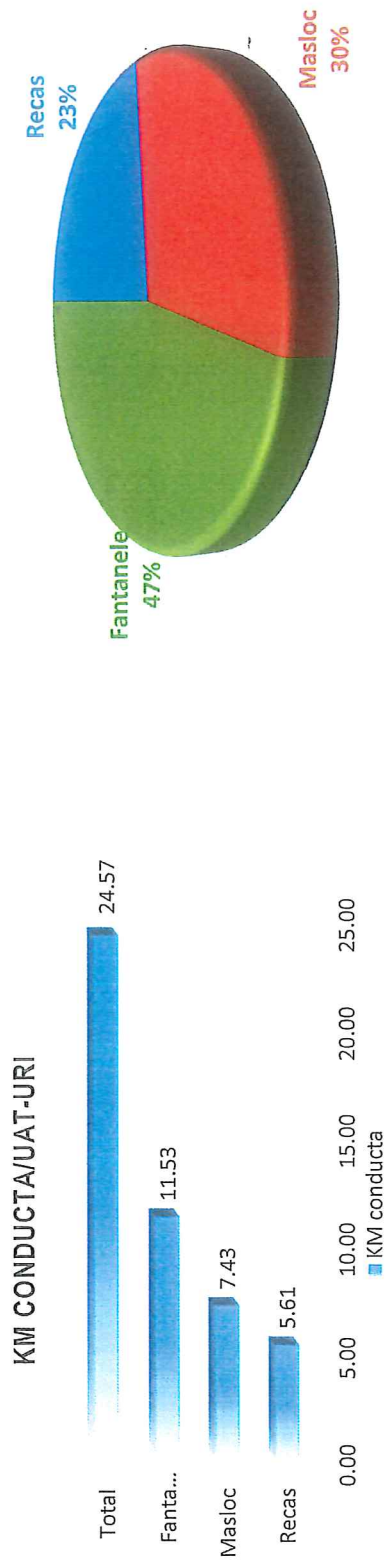
■ femei ■ bărbați

Participanți pe vârste




■ Sub 40 ani ■ Peste 40 ani

Distribuire km de conducță pe UAT-urile traversate de Proiect:

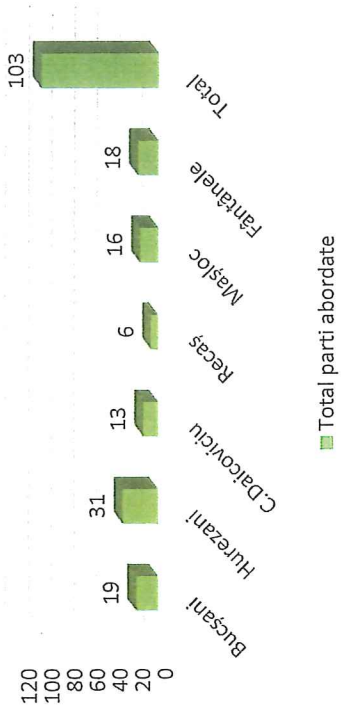


	Bucșani	Hurezani	C.Daicoviciu	Recaș	Mașloc	Fântânele	Total
Părți interesate afectate	18	31	13	6	16	17	101
Părți relevante afectate	1	0	0	0	0	1	2
Total părți interesate abordate	19	31	13	6	16	18	103
Echipa Transgaz	11	12	13	13	11	13	73
Total participanți	30	43	26	19	27	31	176


Distribuire părți interesate abordate pe categorii:



Total participanti



PARTI INTERESATE ABORDATE



Ședințele de consultare a publicului, conform programului anunțat public, s-au desfășurat în cele 6 UAT (uri) astfel:

DATA CONSULTĂRII PUBLICE	UAT	JUDEȚ	EXPLOATARE - TERITORIALĂ	OBIECTIV BRUA FAZA 2	AMPLASARE STAȚIE DE COMPRIMARE
18.09.2017	Bucșani	Jud. Giurgiu	ET București	-	Amplasare Stație de Comprimare Gaze
19.09.2017	Hurezani	Jud. Gorj	ET Craiova	-	Amplasare Stație de Comprimare Gaze
20.09.2017	C. Daicoviciu	Jud. Timiș	ET Arad	-	Amplasare Stație de Comprimare Gaze

21.09.2017	Recaș	Jud. Timiș	ET Arad	Traseu conductă de transport gaze: 56139m x 21m+668,0m x14 m+ 12500mp (OS + depozit țevă);	
21.09.2017	Mașloc	Jud. Timiș	ET Arad	Traseu conductă de transport gaze: 74357,7mp x21 m+1836,0 m x14 m+365 mp (stații robinete , din care 324mp în culoarul de lucru)	
22.09.2017	Fântânele	Jud. Arad	ET Arad	Traseu conductă de transport gaze: 11,539,8x21 m + 3120 mp (depozit țevă)	

Întrebările adresate au vizat, în principal următoarele aspecte:

- cuantumul și condițiile acordării despăgubirilor;
- impactul proiectului asupra terenurilor;
- impactul proiectului asupra mediului;
- traseul conductei;
- beneficiile asociate implementării proiectului la nivelul comunităților;
- punctul de începere a lucrărilor și calendarul de implementare a proiectului pe raza UAT;
- alimentarea cu gaze naturale a comunităților ca urmare a implementării proiectului;

Prezentul Raport este întocmit în conformitate cu prevederile art. 9 alin. (4) din Regulamentul (UE) Nr.347/ 2013 și sintetizează rezultatele activităților legate de participarea publicului, inclusiv activitățile care au avut loc înainte de demararea procedurii de autorizare. Acest raport se va prezenta odată cu dosarul de candidatură.

DIRECTOR GENERAL

STERIAN ION

