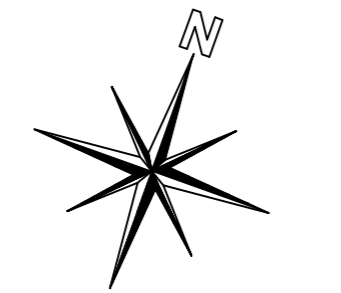
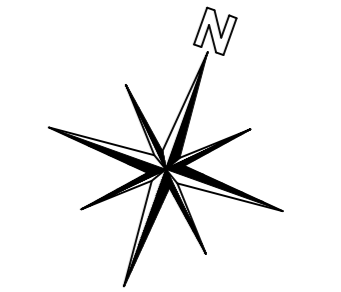
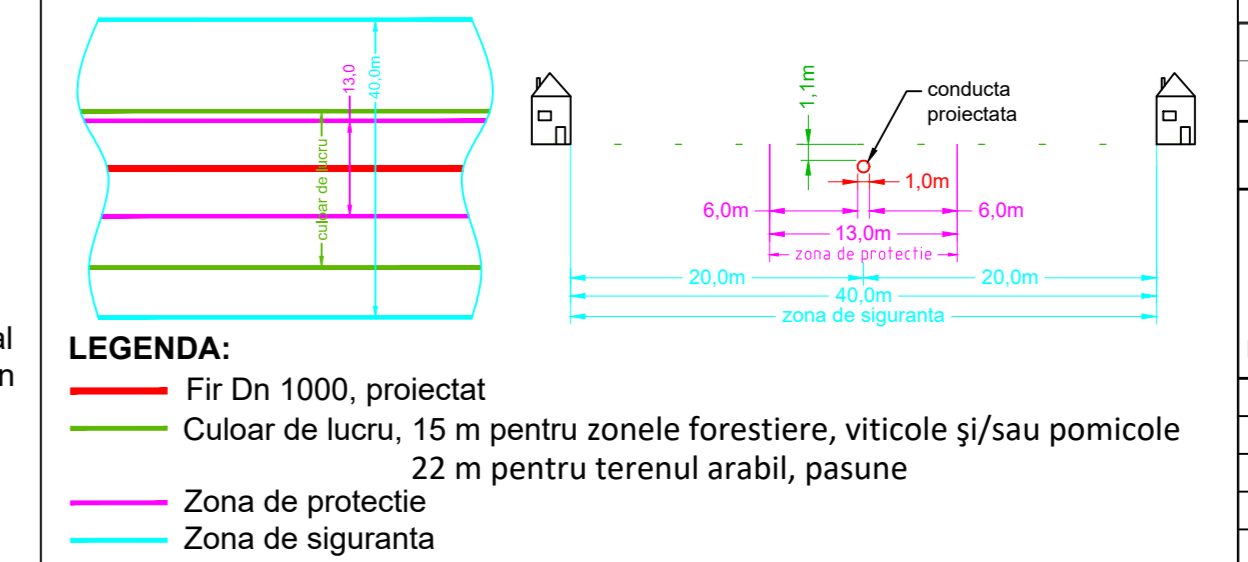


PLAN PARCELAR  
SCARA 1:2000



- LEGENDA:**
- Fir Dn 1000, proiectat
  - Limita teritorial administrativa
  - Limita intravilan
  - Drumuri
  - Delimitare culoar de lucru
  - De - Drum exploatare    Dc - Drum comunal
  - DN- Drum national      DJ - Drum judetean
  - Extravilan afectat



REV.	DES.	DATA	VER.	DATA	APR.	DATA	COMENTARII

DESENUL/DOCUMENTUL ESTE PROPRIETATEA SNTGN TRANSGAZ SA, TRANSMITEREA SAU REPRODUCEREA INTEGRALA SAU PARTIALA, FARA APROBAREA SCRISA S.N.T.G.N. TRANSGAZ S.A., SE SANCTIONEAZA CONFORM LEGII Nr. 8/1996

<b>TRANSGAZ</b> MAGISTRALA ENERGIEI		<b>Conducta de transport gaze naturale Țărnul Mării Negre - Podișor</b>	<b>PT 1075/ 2016</b>
DEPARTAMENTUL PROIECTARE SI CERCETARE			
Ridical TOPO	SC MELNY TOPO S.R.L.	Plan de situație <b>UAT BĂNEASA, jud. Giurgiu</b>	
Proiectat	ing.L.Miroș		
Desenat	ing.L.Miroș		
Verificat	ing.M.Cindea		
Aprobat	ing.A.Brașoveanu	Scara 1:2000	data: 02.2018
		plasa 3/6	297x1470