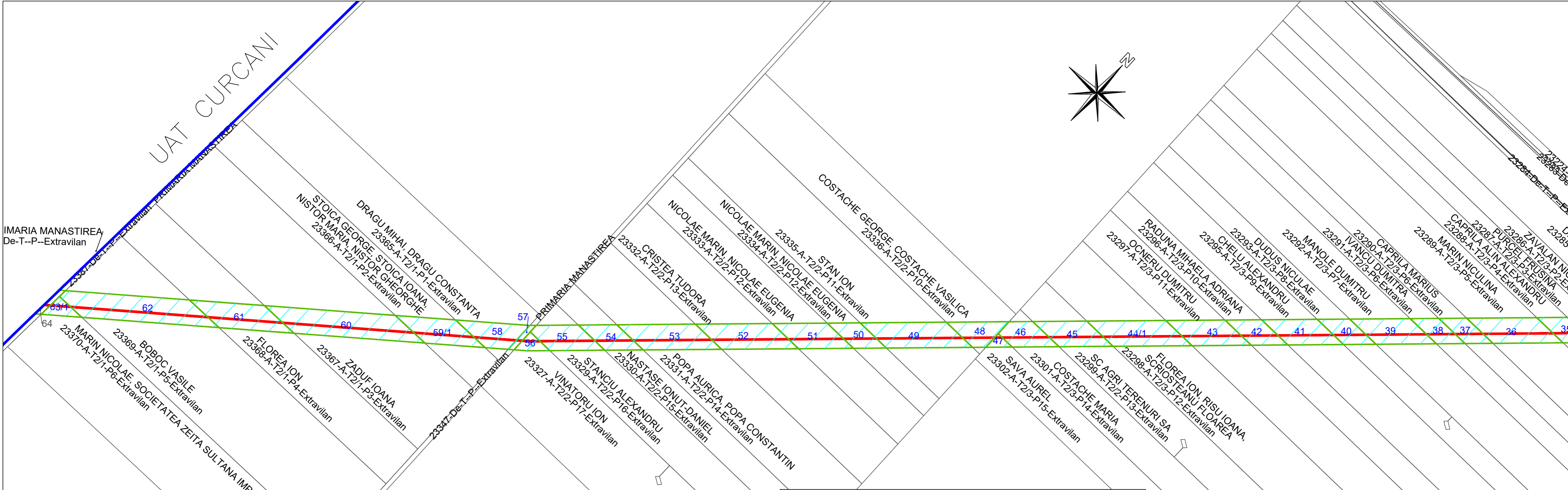



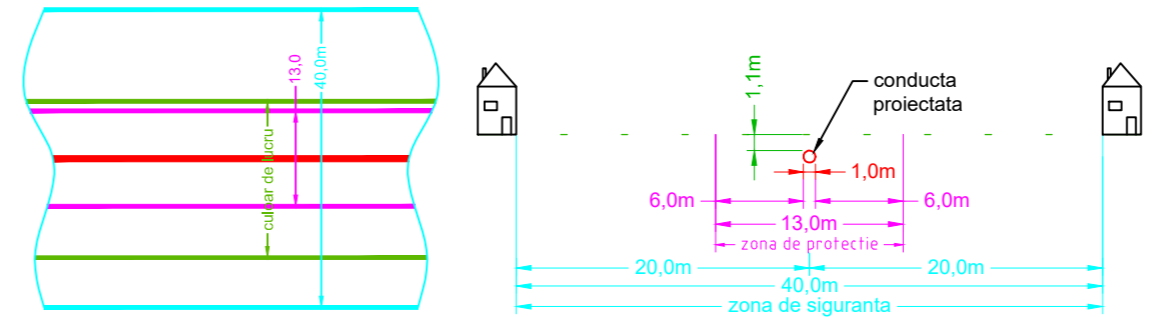
# UAT CURCANI



IMARIA MANASTIREA  
De-T--P--Extravilan

**LEGENDA:**

- Fir Dn 1000, proiectat
- Limita teritorial administrativa
- Limita intravilan
- Drumuri
- Delimitare culoar de lucru
- De - Drum exploatare    Dc - Drum comunal
- DN- Drum national      DJ - Drum judetean
- Extravilan afectat



**LEGENDA:**

- Fir Dn 1000, proiectat
- Culoar de lucru, 15 m pentru zonele forestiere, viticole și/sau pomicele  
22 m pentru terenul arabil, pasune
- Zona de protectie
- Zona de siguranta

INFORMATII CU ACCES LIMITAT

REV.	DES.	DATA	VER.	DATA	APR.	DATA	COMENTARII

DESENUL/DOCUMENTUL ESTE PROPRIETATEA SNTGN TRANSGAZ SA, TRANSMITEREA SAU REPRODUCEREA INTEGRALA SAU PARTIALA, FARA APROBAREA SCRISA S.N.T.G.N. TRANSGAZ S.A., SE SANCTIONEAZA CONFORM LEGII NR. 8/1996

**TRANSGAZ**  
MAGISTRALA ENERGIEI

DEPARTAMENTUL PROIECTARE SI CERCETARE

**Conducta de transport gaze naturale**  
**Țărnul Mării Negre - Podișor**

**PT**  
**1075/**  
**2016**

Ridicat TOPO	S.C. Melny Topo S.R.L.	Scara
Proiectat	ing.M.Serban	1 : 2000
Desenat	ing.M.Bordi	
Verificat	ing.L.Pop	data:
Aprobat	ing.A.Brasoveanu	2018

Plan de situatie  
UAT MANASTIREA  
jud. Calarasi

plansa 3/3 700x297