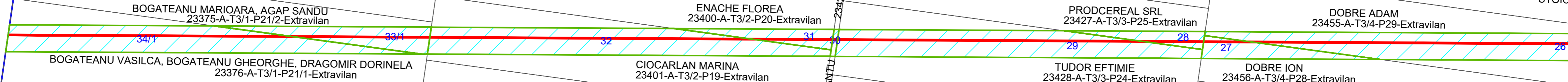
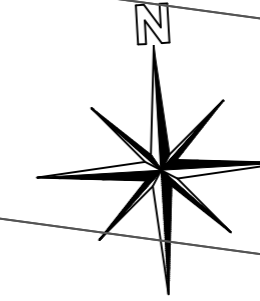


UAT ULMU



BOGATEANU MARIOARA, AGAP SANDU
23375-A-T3/1-P21/2-Extravilan

ENACHE FLOREA
23400-A-T3/2-P20-Extravilan

PRODCEREAL SRL
23427-A-T3/3-P25-Extravilan

DOBRE ADAM
23455-A-T3/4-P29-Extravilan

BOGATEANU VASILCA, BOGATEANU GHEORGHE, DRAGOMIR DORINELA
23376-A-T3/1-P21/1-Extravilan

CIOCARLAN MARINA
23401-A-T3/2-P19-Extravilan

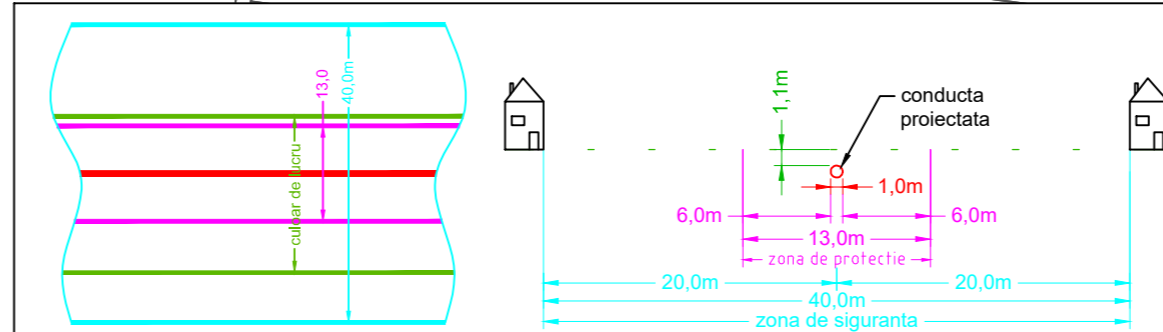
TUDOR EFTIMIE
23428-A-T3/3-P24-Extravilan

DOBRE ION
23456-A-T3/4-P28-Extravilan

PRIMARIA DOROBANTU

LEGENDA:

- Fir Dn 1000, proiectat
- Limita teritorial administrativa
- Limita intravilan
- Drumuri
- Delimitare culoar de lucru
- De - Drum exploatare Dc - Drum comunal
- DN- Drum national DJ - Drum judetean
- Extravilan afectat



LEGENDA:

- Fir Dn 1000, proiectat
- Culoar de lucru, 15 m pentru zonele forestiere, viticole și/sau pomicole
22 m pentru terenul arabil, pasune
- Zona de protectie
- Zona de siguranta

INFORMATII CU ACCES LIMITAT

REV.	DES.	DATA	VER.	DATA	APR.	DATA	COMENTARII

DESENUL/DOCUMENTUL ESTE PROPRIETATEA SNTGN TRANSGAZ SA, TRANSMITEREA SAU REPRODUCEREA INTEGRALA SAU PARTIALA, FARA APROBAREA SCRISA S.N.T.G.N. TRANSGAZ S.A., SE SANCTIONEAZA CONFORM LEGII Nr. 8/1996

DEPARTAMENTUL PROIECTARE SI CERCETARE

Conducta de transport gaze naturale
Țărnul Mării Negre - Podișor

PT
1075/
2016

Ridicat TOPO	S.C. Melny Topo S.R.L.	Scara
Proiectat	ing.M.Serban	1 : 2000
Desenat	ing.M.Bordi	
Verificat	ing.I.Pop	data:
Aprobat	ing.A.Brasoveanu	2018

Plan de situatie
UAT DOROBANTU
jud. Calarasi

plansa 2/2 700x297