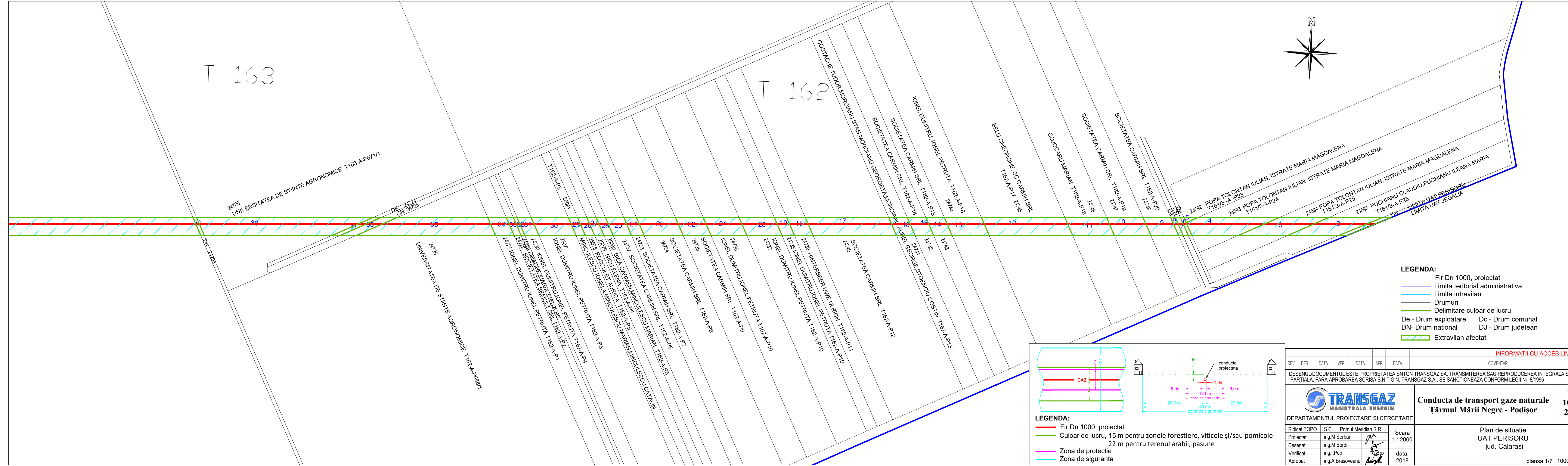
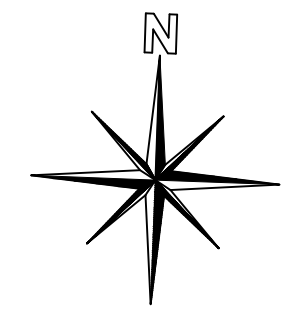
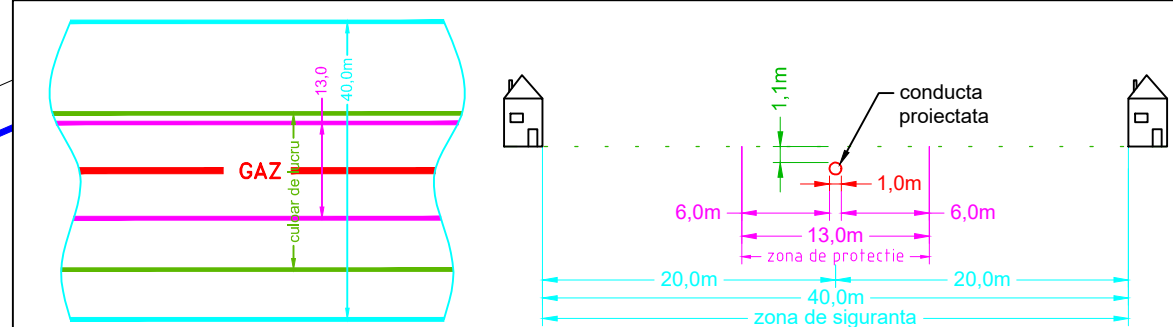


T 163

T 162



- LEGENDA:**
- Fir Dn 1000, proiectat
 - Limita teritorial administrativa
 - Limita intravilan
 - Drumuri
 - Delimitare culoar de lucru
 - De - Drum exploatare Dc - Drum comunal
 - DN- Drum national DJ - Drum judetean
 - Extravilan afectat



- LEGENDA:**
- Fir Dn 1000, proiectat
 - Culoar de lucru, 15 m pentru zonele forestiere, viticole și/sau pomicole
22 m pentru terenul arabil, pasune
 - Zona de protectie
 - Zona de siguranta

INFORMATII CU ACCES LIMITAT

REV.	DES.	DATA	VER.	DATA	APR.	DATA	COMENTARII

DESENUL/DOCUMENTUL ESTE PROPRIETATEA SNTGN TRANSGAZ SA, TRANSMITEREA SAU REPRODUCEREA INTEGRALA SAU PARTIALA, FARA APROBAREA SCRISA S.N.T.G.N. TRANSGAZ S.A., SE SANCTIONEAZA CONFORM LEGII Nr. 8/1996

<p>TRANSGAZ MAGISTRALA ENERGIEI</p>		<p>PT 1075/2016</p>
<p>DEPARTAMENTUL PROIECTARE SI CERCETARE</p>		<p>Conducta de transport gaze naturale Țarmul Mării Negre - Podișor</p>
<p>Ridicat TOPO</p>	<p>S.C. Primum Meridian S.R.L.</p>	<p>Plan de situatie UAT PERISORU jud. Calarasi</p>
<p>Proiectat</p>	<p>ing.M.Serban</p>	
<p>Desenat</p>	<p>ing.M.Bordi</p>	
<p>Verificat</p>	<p>ing.I.Pop</p>	
<p>Aprobat</p>	<p>ing.A.Brasoveanu</p>	<p>Scara 1 : 2000</p> <p>data: 2018</p>
<p>planșa 1/7 1000x297</p>		