

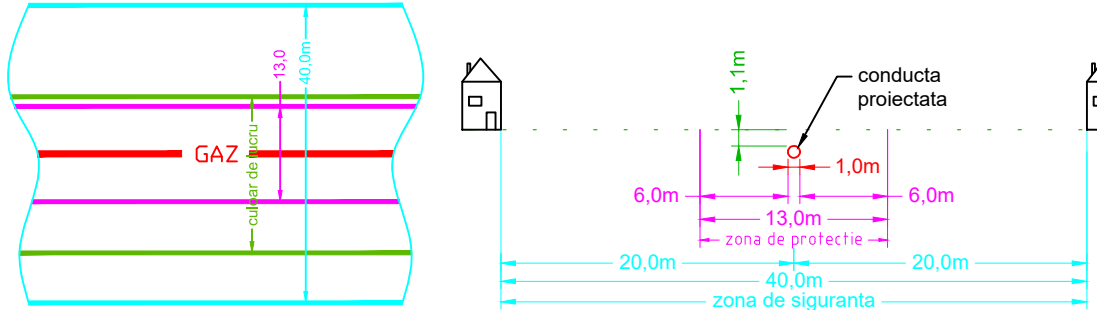
S.R.P. Codoeia

Fetesti

307





LEGENDA:

- Fir Dn 1000, proiectat
- Limita teritorial administrativa
- Limita intravilan
- Drumuri
- Delimitare culoar de lucru
- De - Drum exploatare    Dc - Drum comunal
- DN- Drum national    DJ - Drum judetean
- Extravilan afectat



LEGENDA:

- Fir Dn 1000, proiectat
- Culoar de lucru, 15 m pentru zonele forestiere, viticole și/sau pomicole  
22 m pentru terenul arabil, pasune
- Zona de protectie
- Zona de siguranta

INFORMATII CU ACCES LIMITAT									
REV.	DES.	DATA	VER.	DATA	APR.	DATA	COMENTARII		
DESENUL/DOCUMENTUL ESTE PROPRIETATEA SNTGN TRANSGAZ SA, TRANSMITEREA SAU REPRODUCEREA INTEGRALA SAU PARTIALA, FARA APROBAREA SCRISA S.N.T.G.N. TRANSGAZ S.A., SE SANCTIONEAZA CONFORM LEGII Nr. 8/1996									
<div><div><b>TRANSGAZ</b> MAGISTRALA ENERGIEI</div></div> <div>DEPARTAMENTUL PROIECTARE SI CERCETARE</div>							<b>Conducta de transport gaze naturale</b> <b>Țărnul Mării Negre - Podișor</b>		<b>PT</b> <b>1075/</b> <b>2016</b>
Ridicat TOPO	S.C. Melny Topo S.R.L.				Scara 1 : 2000		Plan de situatie UAT BORCEA jud. Calarasi		
Proiectat	ing.M.Serban								
Desenat	ing.M.Bordi								
Verificat	ing.I.Pop								
Aprobat	ing. A.Brasoveanu				data: 2018				
							planșa 11/21		700x420