



**SOCIETATEA NAȚIONALĂ DE TRANSPORT  
GAZE NATURALE "TRANSGAZ" SA MEDIAȘ**  
Capital social: 117 738 440,00 LEI  
ORC: J32/301/2000; C.I.F.: RO13068733  
P-ța C. I. Motaș nr. 1, cod: 551130, Mediaș, Jud. Sibiu  
Tel.: 0040 269 803333, 803334; Fax: 0040 269 839029  
http://www.transgaz.ro; E-mail: cabinet@transgaz.ro



Nr. 34.424 / 09.07.2018

## RAPORT SINTETIC FINAL

PRIVIND REZULTATELE ACTIVITĂȚILOR DE PARTICIPARE A PUBLICULUI  
pentru proiectul "Conductă Țărmul Mării Negre-Podișor (RO) pentru preluarea gazului din Marea  
Neagră" (Număr de referință în Lista Proiectelor de Interes Comun a Uniunii: 6.24.4 - 5)

În conformitate cu prevederile din Conceptul privind participarea publicului (denumit în continuare Conceptul), aprobat la data de 27.06.2017 prin adresa Ministerului Energiei nr. 110800, de către Autoritatea Competentă pentru Proiecte de Interes Comun, **S.N.T.G.N. TRANSGAZ S.A.** în calitate de inițiator de proiect, a organizat 9 consultări publice în localitățile (UAT-rile): **Tuzla** (județul Constanța), **Amzacea** (județul Constanța), **Cobadin** (județul Constanța), **Borcea** (județul Călărași), **Alexandru Odobescu** (județul Călărași), **Frăsinet** (județul Călărași), **Isoarele** (județul Giurgiu), **Băneasa** (județul Giurgiu), **Stoenești** (județul Giurgiu), pentru proiectul "Conductă Țărmul Mării Negre-Podișor (RO) pentru preluarea gazului din Marea Neagră" (Număr de referință în Lista Proiectelor de Interes Comun a Uniunii: 6.24.4 - 5) - denumit în continuare Proiectul.

Consultarea publicului s-a organizat și desfășurat în conformitate cu prevederile Regulamentului (UE) nr. 347/2013 al Parlamentului European și al Consiliului din 17 aprilie 2013 privind liniile directe pentru infrastructurile energetice transeuropene, de abrogare a Deciziei nr. 1364/2006/CE și de modificare a Regulamentelor (CE) nr. 713/2009, (CE) nr. 714/2009 și (CE) nr. 715/2009 și cele ale Manualului privind procedura de autorizare a Proiectelor de Interes Comun, elaborat de Autoritatea Competentă pentru Proiecte de Interes Comun.

Consultarea publicului s-a desfășurat în perioada **17 - 27 iulie 2017**, perioadă diferită de cea estimată în **Planul de consultare al părților interesate abordate** așa cum se prevede în Conceptul privind participarea publicului aprobat. Având în vedere complexitatea datelor și informațiilor cuprinse în document, procedura de aprobare a Conceptului a durat mai mult decât estimarea inițială, fără însă a aduce atingere prevederilor Regulamentului (UE) nr. 347/2013.

### **A. Număr și categoria de participanți la consultarea publică desfășurată în cele 9 locații**

Conform prevederilor Regulamentului (UE) nr. 347/2013, părțile relevante afectate au fost invitate în scris la consultările publice. S-au transmis invitații către:

- Organizații neguvernamentale active în domeniul protecției mediului;
- Grupuri de Acțiune Locală care au în componență UAT-uri aflate pe traseul conductei;
- Structuri de administrare/custozii arii protejate traversate de Proiect sau limitrofe acestuia;
- Asociații de dezvoltare intercomunitară.

Situația invitațiilor transmise părților relevante și modalitatea de transmitere sunt prezentate în tabelul de mai jos:

Parte relevantă	Persoană de contact	Mod de transmitere
GREENPEACE	Valentin Sălăgeanu	Poștă electronică
WWF	Orieta Hulea	Poștă electronică
Terra Mileniul III	Lavinia Andrei	Poștă electronică
Societatea Academică din România - SAR	Valentina Samoilescu	Poștă electronică
Asociația Institutul pentru Politici Publice - IPP	Achim Moraru	Poștă electronică
Bankwatch România	Alexandru Mustață	Poștă electronică
Asociația Grup de Acțiune Locală Constanța Sud	Bara Ioana	Poștă electronică
Asociația Grup de Acțiune Locală Dobrogea Centrală	Livadariu Constantin	Poștă electronică
Asociația Grup de Acțiune Locală Dobrogea Verde		Poștă electronică
Asociația Grup de Acțiune Locală Bărăganul de Sud - Est	Marcel Zagarin	Poștă electronică
Asociația Grup de Acțiune Locală Colinele Argeșului	Minciună Tudorică	Poștă electronică
Asociația Grup de Acțiune Locală Valea Mostiștei	Costea Voicu Ion	Poștă electronică
Asociația Grup de Acțiune Locală Inima Giurgiului – Țara Neajlovului și a Calnistei	Ion Costache	Poștă electronică
GAL Asociația pentru Dezvoltarea Rurală Giurgiu	Nan Tiberiu Genu	Poștă electronică
GAL Asociația pentru Dezvoltarea Rurală Giurgiu - Nord	Balaceanu Gheorghita Gabriel	Poștă electronică
Asociația Grup de Acțiune Locală Giurgiu Est		Poștă electronică
Asociația Grup de Acțiune Locală Prundu - Comana	Corbea Cătălin	Poștă electronică
Regia Națională a Pădurilor Romsilva, Administrația Parcului Natural Comana R.A. – jud. Giurgiu		Poștă electronică
Regia Națională a Pădurilor Romsilva - Direcția Silvică Giurgiu – jud. Giurgiu		Poștă electronică
Asociația Echilibru București – jud. Călărași		Poștă electronică
Asociația Centrul Ecologic Green Area – jud. Călărași		Poștă electronică
Regia Națională a Pădurilor Romsilva - Direcția Silvică Constanța - jud. Călărași		Poștă electronică
Asociația de Dezvoltare Intercomunitară „DOBROGEA” – jud. Constanța		Poștă electronică
Asociația de Dezvoltare Intercomunitară „ECOQUA” – jud. Călărași		Poștă electronică
Asociația de Dezvoltare Intercomunitară „MANAGEMENT EFICIENT PENTRU UN JUDEȚ CURAT”		Poștă electronică
Autoritatea Competentă pentru Proiecte de Interes Comun	Bădărău Ana	Poștă electronică

În vederea asigurării unui grad cât mai mare de transparență a procesului de consultare publică, s-au transmis invitații și către autoritățile publice locale, respectiv Primăriile din UAT-urile aflate pe traseul Proiectului și Consiliile Județene aferente județelor pe teritoriul cărora se va implementa Proiectul,



precum și către persoanele fizice și juridice care au transmis sesizări/întrebări înainte de depunerea Conceptului la A.C.P.I.C.

Astfel, s-au transmis invitații către:

Parte interesată	Mod de transmitere
Primăria Tuzla	Poștă electronică, fax
Primăria Amzacea	Poștă electronică, fax
Primăria Cobadin	Poștă electronică, fax
Primăria Borcea	Poștă electronică, fax
Primăria Alexandru Odobescu	Poștă electronică, fax
Primăria Frăsinet	Poștă electronică, fax
Primăria Isvoarele	Poștă electronică, fax
Primăria Băneasa	Poștă electronică, fax
Primăria Stoenеști	Poștă electronică, fax
Consiliul Județean Constanța	Poștă electronică, fax
Instituția Prefectului – Județul Constanța	Poștă electronică, fax
Primăria Constanța	Poștă electronică, fax
Consiliul Județean Călărași	Poștă electronică, fax
Instituția Prefectului – Județul Călărași	Poștă electronică, fax
Primăria Călărași	Poștă electronică, fax
Consiliul Județean Giurgiu	Poștă electronică, fax
Instituția Prefectului – Județul Giurgiu	Poștă electronică, fax
Primăria Giurgiu	Poștă electronică, fax
Diaconescu Ioan Tiberius	Poștă electronică, fax
Oprea Marius- Partidul Ecologist Român – Filiala Costinești	Poștă electronică, fax

În urma finalizării procesului de consultare publică situația participării publicului la consultarea publică se prezintă astfel:

Nr. crt	Locația	Nr. reprezentanți Transgaz	Nr. reprezentanți părți relevante afectate	Nr. reprezentanți părți interesate afectate	Mențiuni privind părțile relevante afectate	Mențiuni privind părțile interesate afectate
1	Tuzla - județul Constanța	24	8	82	Reprezentanți mass-media, Partidul Ecologist Român – Filiala Costinești, Deputat USR, ONG Mare Nostrum Constanța,	Consiliul Județean Constanța, Primăria Tuzla, Primăria/Consiliul Local Costinești, Proprietari de terenuri, Reprezentanți ai asociațiilor de proprietari,

Nr. crt	Locația	Nr. reprezentanți Transgaz	Nr. reprezentanți părți relevante afectate	Nr. reprezentanți părți interesate afectate	Mențiuni privind părțile relevante afectate	Mențiuni privind părțile interesate afectate
					ONG EPG	Reprezentanți ai asociațiilor de producători agricoli, Utilizatori de terenuri.
2	Amzacea - județul Constanța	23	0	21	-	Consiliul Județean Constanța, Primăria Amzacea, Proprietari de terenuri, Utilizatori de terenuri
3	Cobadin - județul Constanța	16	0	22	-	Consiliul Județean Constanța Consiliul local Cobadin, Proprietari de terenuri, Utilizatori de terenuri
4	Borcea - județul Călărași	20	0	34	-	Consiliul Județean Călărași, Primăria Borcea Proprietari de terenuri, Utilizatori de terenuri
5	Alexandru Odobescu - județul Călărași	15	0	51	-	Primăria/Consiliul Local Al. Odobescu, Proprietari de terenuri, Utilizatori de terenuri
6	Frâsinet - județul Călărași	17	1	26	GAL Valea Mostiștei	Primăria Frâsinet, Proprietari de terenuri, Utilizatori de terenuri
7	Isvoarele - județul Giurgiu	20	1	23	Ocolul Silvic Comana,	Primăria Isvoarele, Proprietari de terenuri, Utilizatori de terenuri
8	Băneasa - județul Giurgiu	17	2	19	Ocolul Silvic Giurgiu, Administrația Parcului	Primăria Băneasa, Utilizatori de terenuri



Nr. crt	Locația	Nr. reprezentanți Transgaz	Nr. reprezentanți părți relevante afectate	Nr. reprezentanți părți interesate afectate	Mențiuni privind părțile relevante afectate	Mențiuni privind părțile interesate afectate
					Natural Comana R.A.	
9	Stoenești - județul Giurgiu	14	0	25	-	Primăria Stoenești Utilizatori de terenuri
	<b>TOTAL</b>	<b>166</b>	<b>12</b>	<b>303</b>		
			<b>481</b>			

## B. Informații privind modul de desfășurare a consultării publice

În tabelul de mai jos se prezintă într-o manieră sintetică modul de desfășurare a consultărilor publice din punct de vedere al îndeplinirii prevederilor Regulamentului (UE) nr. 347/2013:

Consultarea publică a îndeplinit cerințele de informare și transparență	Consultarea publică a fost realizată cu respectarea prevederilor și liniilor directoare stabilite în Anexa VI la Regulamentul (UE) nr. 347/2013. Conceptul privind participarea publicului aprobat pentru Proiect s-a derulat cu respectarea cerințelor de deplină transparență, asigurând informațiile relevante referitoare la Proiect și la implementarea acestuia prin intermediul mijloacelor adecvate de informare la care are acces publicul implicat și utilizând canalele de informare publică specifice aflate la îndemâna companiei. Consultarea publică a fost un proces transparent asigurat și prin intermediul site-ului S.N.T.G.N. Transgaz S.A. (Transgaz). Conform Conceptului aprobat, la consultarea publicului au fost invitate să participe, folosind diverse mijloace de comunicare și informare, atât părțile relevante afectate, cât și părțile interesate afectate, alături de reprezentanții autorităților publice locale, centrale și ai Transgaz.
Au fost respectate datele comunicate prin Anunțul pentru consultarea publică	Așa cum am precizat mai sus perioada de desfășurare a consultărilor publice din <b>Planul de consultare al părților interesate abordate</b> din Conceptul aprobat a fost modificată, deoarece, având în vedere complexitatea datelor și informațiilor cuprinse în document, procedura de aprobare a Conceptului a durat mai mult decât estimarea

	<p>inițială, fără însă a aduce atingere prevederilor Regulamentului (UE) nr. 347/2013.</p> <p>Noile date asumate de Transgaz pentru desfășurarea consultării publice, precum și <b>Programul, orele de desfășurare</b> au fost comunicate publicului interesat cu cel puțin 20 de zile înainte de data desfășurării acestora așa cum era prevăzut în Conceptul aprobat, prin <i>Anunțul privind organizarea consultării publice pentru Proiect</i> și acestea au fost respectate cu strictețe.</p> <p>Așa cum era prevăzut în Conceptul aprobat, au fost transmise <i>Invitații la consultarea publică</i>, în formatul aprobat și au fost afișate anunțuri cu privire la desfășurarea de consultări publice <b>în puncte de interes</b> din UAT-urile selectate pentru desfășurarea consultării publice (primărie, școală, cămin cultural, biserică, etc.) și din satele aparținătoare UAT-urilor.</p> <p>De asemenea, au fost afișate anunțuri și în alte UAT-uri aflate pe traseul proiectului, altele decât cele selectate pentru desfășurarea consultării publice, precum și în UAT-uri aflate în apropierea UAT-ului selectat: Techirghiol, Eforie Sud, 23 August, Costinești, Mereni, Chimogeni, Peștera, Rasova, Topraisar, Chirnogeni – județul Constanța; Jegalia, Perișoru, Dragalina, Ștefan Vodă, Cuza Vodăș, Grădiștea, Ciocănești, Dorobanțu, Ulmu, Curcani, Mănăstirea, Mitreni, Radovanu - județul Brăila; Hotarele, Greaca, Prundu, Călugăreni, Schitu, Iepurești, Ghimpați, Letca Nouă, Clejani, Bucșani - județul Giurgiu.</p>
<p>Consultarea publică s-a organizat și desfășurat conform prevederilor cuprinse în Conceptul aprobat de ACPIIC</p>	<p>Au fost respectate locațiile (UAT-urile) pentru desfășurarea consultărilor publice stipulate în <b>Planul de consultare al părților interesate abordate</b>, precum și etapele din Programul de desfășurare al consultărilor publice din Conceptul aprobat.</p> <p><b>Notă:</b> <i>Din cauza unei erori de transcriere localitatea <b>Isvoarele</b>, tranzitată de conductă, a fost menționată în Concept sub denumirea <b>Izvoarele</b>, localitate de asemenea situată pe raza județului Giurgiu. Menționăm că acest aspect nu a grevat asupra desfășurării consultării publice, aceasta desfășurându-se în localitatea aflată pe traseul conductei, respectiv <b>Isvoarele</b>.</i></p>
<p>Logistica organizării consultării publice a fost eficientă</p>	<p>În realizarea tuturor consultărilor publice desfășurate în cele 9 locații prevăzute în Conceptul privind participarea publicului aprobat s-a avut în vedere colaborarea îndeaproape cu reprezentanții comunităților din aceste localități, astfel încât logistica să fie la îndemâna fiecărui participant la consultare. S-au utilizat resurse proprii companiei, dar și resurse puse la dispoziție de primăriile</p>



	<p>localităților care au găzduit consultarea publică, respectiv spațiile de desfășurare a întâlnirilor.</p> <p>Logistica utilizată a fost în acord cu cea prezentată în Concepul aprobat, reacția participativă a publicului fiind de asemenea un indiciu important cu privire la eficiența acesteia.</p> <p>Tehnicile și metodele de prezentare utilizate au facilitat vizualizarea traseului proiectului prin punctarea unor aspecte definitorii ale acestuia, precum: promotorul, parametrii tehnici, integrarea în contextul dezvoltării altor proiecte, tehnologia de execuție, etc.</p> <p>Ori de câte ori s-a constatat existența unui interes mai accentuat al publicului față de un subiect anume, membrii echipei Transgaz au manifestat o atitudine proactivă, detaliind totodată informațiile necesare și uzând în acest scop atât de limbaj, cât și de tehnologia avută la dispoziție.</p> <p>Expunerea punctuală a traseului proiectului la nivelul fiecărui UAT (atât oral, cât și vizual), inclusiv pe baza informațiilor dobândite de către proiectant în timpul deplasărilor în teren a avut de asemenea un rol bine definit pentru public facilitând perceperea traseului de către acesta, inclusiv prin comparație cu alte conducte Transgaz existente. Au fost puse la dispoziție pentru publicul participant la consultările publice următoarele documente: broșuri de prezentare, pliante, fișa de întrebări, în conformitate cu prevederile Concepului aprobat.</p> <p>Toate întâlnirile au fost înregistrate pe suport video de către echipa operativă a Transgaz.</p>
<p>Care au fost părțile abordate prezente la consultarea publică</p>	<p>Întrucât în cadrul Concepului privind participarea publicului aprobat au fost identificate <b>părțile interesate afectate</b> de Proiect, alături de <b>părți relevante afectate</b> trebuie precizat că în cadrul consultărilor publice participarea a fost după cum urmează:</p> <ul style="list-style-type: none"> <li>- din partea părților interesate afectate au participat primari, viceprimari, membri ai Consiliilor Locale Comunale, membri ai conducerii Consiliilor Județene, proprietari/utilizatori de terenuri, reprezentanți ai asociațiilor de proprietari, reprezentanți ai asociațiilor de producători agricoli, reprezentanți ai societății civile și ai comunităților locale din zona proiectului, lideri locali neoficiali, lideri de opinie.</li> <li>- din partea părților relevante afectate au participat reprezentanți ai Grupurilor de Acțiune Locală, ai ONG-urilor, ai mass-mediei locale și naționale, precum și ai structurilor de administrare/custozi arii naturale protejate.</li> </ul> <p>Așa cum s-a stipulat în Concepul aprobat, Transgaz a constituit o echipă operativă în vederea desfășurării în teren a consultărilor publice în cele 9 locații din <b>Planul de consultare al părților abordate</b> din Concepul aprobat,</p>

	<p>formată din specialiști în domeniul juridic, proiectare, reglementări terenuri, mediu, comunicare, finanțare europeană, arheologie, astfel încât să poată acoperi o gamă cât mai largă de posibile întrebări ce vor veni din partea celor prezenți la consultarea publică.</p>
Care dintre părțile abordate au fost cel mai mult prezente la consultarea publică pe parcursul celor 9 locații	<p>La consultările publice defășurate în cele 9 locații prevăzute în Conceptul privind participarea publicului aprobat, cel mai bine reprezentate au fost părțile interesate afectate, respectiv: proprietarii și utilizatorii de terenuri, reprezentanți ai asociațiilor de proprietari și reprezentanți ai asociațiilor de producători agricoli. Mai puțin reprezentate au fost părțile relevante afectate acestea fiind prezente doar în 4 din cele 9 locații în care s-a desfășurat consultarea publică.</p>
Cum s-a desfășurat prezentarea Proiectului	<p>Prezentarea Proiectului a fost realizată în conformitate cu cele stipulate în Programul de desfășurare al consultărilor publice din Conceptul aprobat, de către un moderator, care a avut sarcina de a deschide fiecare dintre cele 9 întâlniri și de a conduce consultarea publicului, alături de ceilalți membrii ai echipei Transgaz, fiecare cu sarcini clare, și s-a desfășurat după cum urmează:</p> <ul style="list-style-type: none"> <li>- prezentarea unor considerente generale și a scopului organizării consultării publice, subliniindu-se că organizarea și desfășurarea consultării publice este un demers dedicat publicului larg și comunităților de pe traseul Proiectului. În egală măsură, s-a precizat faptul că echipa Transgaz, în calitate de reprezentantă a promotorului de proiect este deschisă în preluarea întrebărilor, nelămuririlor și eventualelor neliniști ale publicului manifestând deplină responsabilitate și angajament cu privire la transparență și la respectarea prevederilor Regulamentului (UE) nr. 347/2013;</li> <li>- prezentarea succintă a statutului Proiectului, subliniindu-se importanța acestuia la nivel european, național și local, apelându-se în acest sens la formule semantice și comparații, ușor de perceput care să asigure o cât mai mare familiarizare a publicului cu Proiectul.</li> <li>- prezentarea verbală a Proiectului însoțită de o prezentare PowerPoint proiectată vizibil, astfel încât să fie ușor înțeleasă de întreaga audiență.</li> </ul> <p>Prezentarea a fost efectuată de către experți din echipa operativă Transgaz, iar la întrebările adresate în cadrul întâlnirilor s-au oferit răspunsuri pe domenii de expertiză, respectiv: aspecte tehnice, proiectare în sine, partea juridică, relațiile cu proprietarii și drepturile de acces în teren, etc.</p>



	<p>În plus, echipa a avut și un expert în domeniul protecției mediului, iar chestiunile legate de strategia companiei sau de relația acesteia cu autoritățile locale relevante au fost expuse de către directorul Departamentului Strategie și Management Corporativ.</p> <p>Trebuie precizat că, Moderatorul a solicitat audienței să se precizeze apartenența la părțile relevante afectate sau la părțile interesate afectate, (astfel cum acestea au fost identificate prin Concept) dând cuvântul, acolo unde s-a dorit, reprezentanților proprietarilor, utilizatorilor, comunității, autorităților publice locale și/sau centrale, etc. S-a precizat de asemenea faptul că în cazul în care se dorește primirea de răspunsuri scrise și/sau formularea unor întrebări suplimentare celor adresate în cadrul ședinței de consultare, se pot completa formularele Fișă de întrebări consultare publică și Formular de recomandări, observații și propuneri sau se pot transmite orice alte solicitări în acest sens.</p>
<p>Subiectele abordate au fost cele cuprinse în Conceptul aprobat</p>	<p>În conformitate cu prevederile Conceptului privind participarea publicului aprobat subiectele abordate în cadrul consultărilor publice realizate au fost următoarele :</p> <ul style="list-style-type: none"> <li>- Prezentarea companiei SNTGN Transgaz SA;</li> <li>- Descrierea Proiectului;</li> <li>- Principii de construcție;</li> <li>- Durata activităților de Proiect;</li> <li>- Provocări;</li> <li>- Sănătate și siguranța comunității;</li> <li>- Beneficii (beneficii din dezvoltare și oportunități pe plan local).</li> </ul> <p>Au fost abordate și subiecte specifice menționate în Concept, cum ar fi :</p> <ul style="list-style-type: none"> <li>▪ Biodiversitate, arii naturale protejate;</li> <li>▪ Probleme de securitate și organizarea securității Proiectului;</li> <li>▪ Condiții și exercitarea drepturilor de acces în teren, compensații;</li> <li>▪ Compensare pentru culturi și alte bunuri;</li> <li>▪ Restricții la servitute pentru operațiuni;</li> <li>▪ Restabilirea condițiilor solului și gestionarea stratului de suprafață;</li> <li>▪ Încadrarea în timp preconizată pentru lucrări;</li> <li>▪ Traversări în locații sensibile (ex. cursuri de apă, zone împădurite, infrastructură);</li> <li>▪ Managementul traficului.</li> </ul> <p>Subiectele au fost prezentate și în Invitațiile la consultările publice.</p>

<p>Mesajele cheie transmise (scop proiect, avantaje și beneficii în plan local și național, impact pentru mediu, riscuri și oportunități, etc.)</p>	<p>Așa cum s-a precizat mai sus printre subiectele abordate au fost și cele care permiteau transmiterea unor mesaje cheie - scop proiect, avantaje și beneficii în plan local și național, impact pentru mediu, riscuri și oportunități. În acest sens, echipa operativă a transmis toate mesajele cheie corespunzătoare necesităților de comunicare transparentă și în conformitate cu prevederile Conceptului aprobat, cu sublinierea scopului realizării Proiectului în plan european și național, cu prezentarea beneficiilor la nivelul pieței europene, dar și la nivelul economiei naționale și, cu precădere, la nivelul fiecărei comunități specifice în parte. S-au accentuat oportunitățile generate de realizarea Proiectului, prezentându-se totodată și riscurile acolo unde a fost cazul.</p>
<p>Tehnicile de prezentare și comunicare utilizate au permis accesibilitatea părților abordate la informațiile relevante</p>	<p>Tehnicile de prezentare au fost următoarele: prezentare scrisă (pliante, broșuri, hărți); prezentare orală, prezentarea proiectului în format PowerPoint și expunerea unui roll-up cu traseul și date ale proiectului. Prezentarea vizuală a fost clară, limpede, ușor de urmărit de către fiecare participant. Prezentarea orală s-a desfășurat astfel încât să se asigure buna înțelegere și recepționare a mesajelor de către întreaga audiență. S-au pus la dispoziție materiale printate, broșuri și hărți ale proiectului, materiale care au fost furnizate comunităților locale atât direct, cât și prin intermediul primăriilor. Informațiile referitoare la consultarea publică au fost postate pe site-ul Transgaz în vederea realizării unei transparențe maxime. S-au publicat pe site și s-au pus la dispoziția publicului atât în sala de desfășurare a consultării publice, cât și la sediul primăriilor Fișe de întrebări și Formulare de recomandări, observații și propuneri în vederea colectării cât mai complexe și mai sigure a tuturor opiniilor și chestiunilor ridicate de către participanții la întâlniri. În plus, publicul participant a fost sistematic încurajat în timpul întâlnirilor să apeleze la Fișele de întrebări și la Formularele de recomandări, observații și propuneri, în condițiile în care în timpul sau ulterior consultărilor publice dorește să adreseze întrebări sau să facă recomandări, observații și propuneri suplimentare. Echipa Transgaz și-a asumat angajamentul să răspundă la întrebările adresate sau care vor fi adresate.</p>
<p>Pagina web a companiei a oferit informațiile minime conform pct. 6 din Anexa VI la Regulamentul (UE) nr. 347/2013</p>	<p>S-au respectat prevederile punctului 6 din Anexa VI la Regulamentul (UE) nr. 347/2013 și s-a construit pagina web necesară comunicării transparente a detaliilor</p>



	<p>referitoare la proiect și mai ales a informațiilor legate de consultarea publicului conform Conceptului aprobat. Pagina web a Proiectului conține, printre altele, următoarele:</p> <ul style="list-style-type: none"> <li>- broșura informativă conform punctului 5 din Anexa VI la Regulamentul (UE) nr. 347/2013;</li> <li>- un rezumat fără caracter tehnic, care să reflecte stadiul actual al Proiectului și, în cazul actualizărilor, să indice clar modificările aduse versiunilor anterioare;</li> <li>- planificarea consultării publice, cu indicarea clară a datelor și locurilor unde se organizează consultările și audierile publice și a subiectelor relevante preconizate pentru reuniunile respective;</li> <li>- Conceptul privind participarea publicului pentru proiectul aprobat;</li> <li>- detaliile de contact în vederea obținerii setului complet de documente;</li> <li>- detaliile de contact în vederea transmiterii comentariilor și obiecțiilor pe parcursul consultărilor publice.</li> </ul>
<p>Care a fost reacția participanților prezenți la consultarea publică</p>	<p>În fiecare din cele 9 locații, participanții au fost interesați de prezentarea Proiectului, au cerut în mod direct detalii și lămuriri cu privire la realizarea acestuia și cu privire la impactul pe care îl va avea acest Proiect asupra proprietarilor de terenuri, asupra producătorilor agricoli și asupra comunității în sens mai larg.</p> <p>Participanții la consultările publice s-au manifestat onest, constructiv, în deplină înțelegere a rolului sesiunii de consultarea a publicului, dar cu solicitarea de a fi informați. Uneori, unii dintre participanți au ridicat și probleme care depășeau cadrul consultărilor publice asupra Proiectului, iar în aceste situații au fost consiliați și îndrumați spre o bună și corectă informare la sursele specifice.</p> <p>În cadrul consultării publice care a avut loc la Tuzla în data de 17.07.2018 participanții și-au manifestat îngrijorarea cu privire la impactul pe care poziționarea km 0 și facilitățile construite de către concesionarii perimetrelor de gaze naturale din Marea Neagră le pot avea asupra mediului înconjurător, turismului, peisajului, valorii terenurilor și siguranței comunității locale și au cerut insistent informații legate de acestea și mutarea km 0 dincolo de șoseaua Constanța - Mangalia. Cu toate acestea participanții au precizat faptul că nu se opun proiectului promovat de Transgaz.</p> <p>Deoarece facilitățile ce se vor realiza în amonte de conducta de transport gaze, la km 0 vor fi proiectate și construite de concesionarii exploatărilor de gaze naturale din Marea Neagră și deci nu fac parte din proiectul de interes comun promovat de compania noastră, Transgaz nu a fost în măsură să se pronunțe asupra acestora.</p>

	<p>Stabilirea km 0 este determinată de poziționarea Stației de Reglare Măsurare a concesionarilor, motiv pentru care amplasarea/mutarea acestuia nu reprezintă un aspect de competența Transgaz.</p> <p>La consultările publice desfășurate în perioada 17-27.07.2017 a fost prezentat, conform legislației în vigoare, doar proiectul pe care urmează să-l implementeze Transgaz,</p>
<p>Care au fost cele mai frecvente întrebări adresate de părțile interesate abordate prezente la consultarea publică</p>	<p>Exemple de întrebări cel mai frecvent utilizate:</p> <p>"Când va începe construcția conductei în localitatea noastră ?"</p> <p>"De unde încep lucrările și cum se desfășoară ?"</p> <p>"Care sunt caracteristicile conductei ?"</p> <p>"Cum va sprijini Transgaz comunitatea locală prin care trece conducta ?"</p> <p>"Cum vor fi afectate terenurile ?"</p> <p>„Cum vor fi despăgubiți proprietarii de terenuri ?"</p> <p>"Există posibilitatea ca și comunitățile locale să poată beneficia de gaze ca urmare a implementării Proiectului și care sunt condițiile de racordare la noua conductă ?"</p> <p>"Cum va fi afectat solul pe durata lucrărilor de construire ?"</p> <p>"La ce adâncime urmează să fie îngropată conducta ?"</p> <p>"Cine primește despăgubirile ?"</p> <p>"Ce se întâmplă cu infrastructura locală ?"</p> <p>"Care este traseul conductei pe raza UAT-ului ?"</p> <p>"Care este distanța la care se poate construi față de axul conductei și care sunt condițiile de construire ?"</p> <p>„Care este impactul Proiectului asupra mediului ?"</p> <p>„Cum va fi finanțat Proiectul ?"</p> <p>„Care este modul de subtraversare al conductei – dacă traversează râuri ?"</p> <p>„Care este cadrul legal pentru Proiectul Tărnuțului Mării Negre - Podișor?"</p> <p>La consultarea publică desfășurată la Tuzla au fost adresate întrebări specifice precum:</p> <p>„De ce nu se mută km 0 ?"</p> <p>„Cine este beneficiarul terminalului ?"</p> <p>"Ce se va construi înainte de kilometrul 0 ?"</p> <p>„De ce nu se revine la traseul inițial ?"</p> <p>"Ce înseamnă un terminal de gaze ?"</p> <p>"În ce fel a fost informată populația despre acest proiect ?"</p> <p>"Ce se întâmplă cu investițiile oamenilor la demararea acestui proiect ?"</p> <p>"Există avize și certificat de urbanism ?"</p> <p>"Există un studiu de impact asupra locuitorilor comunei Tuzla, asupra turismului și a mediului înconjurător ?"</p>



<p>Cum s-a răspuns întrebărilor adresate</p>	<p>La fiecare întrebare în parte răspunsul a fost dat de către expertul desemnat din cadrul echipei operative, astfel încât lămuririle să se facă profesionist și la obiect. În cazul întrebărilor care necesitau documentare mai amplă sau un răspuns elaborat, acestea au fost preluate în scris (în procesul verbal al întâlnirii), în vederea transmiterii unui răspuns complet și transparent în termenul prevăzut în Conceptul aprobat. Experții s-au susținut și completat reciproc în vederea realizării unui răspuns clar, complet și explicit, care să permită clarificarea tuturor problemelor ridicate de participanți, publicul fiind sistematic impulsionat să adreseze întrebări membrilor echipei.</p> <p>În plus, s-au primit întrebări scrise atât anterior, cât și ulterior aprobării de către A.C.P.I.C. a Conceptului acestea fiind transmise prin poștă sau e-mail, fără a fi utilizate formularele specifice. Parte dintre aceste întrebări au fost adresate și către Ministerul Energiei (A.C.P.I.C.), A.N.R.E, A.N.P.M., etc.</p> <p>Întrebările au vizat în principal poziționarea km 0 și facilitățile construite de concesiionarii perimetrelor de gaze naturale din Marea Neagră, precum și impactul pe care aceste le pot avea asupra mediului înconjurător, turismului, peisajului, valorii terenurilor și siguranței comunității locale.</p> <p>Trangaz a formulat răspunsuri la aceste întrebări și le-a transmis prin fax sau e-mail atât către cei care le-au formulat, cât și către entitățile menționate anterior.</p> <p>De asemenea, pentru respectarea cerințelor de deplină transparență și asigurare a informării concrete și complete a publicului, pe site-ul Transgaz, pe pagina proiectului, există creată o secțiune de Întrebări și răspunsuri unde sunt publicate cele mai frecvente întrebări primite/adresate și răspunsurile la acestea.</p>
<p>Cum au fost colectate recomandările, observațiile, propunerile</p>	<p>Pe pagina web a companiei există un link dedicat Proiectului unde se află postat Formularul de recomandări, observații și propuneri, care s-a putut descărca, completa și transmite la companie, în atenția persoanelor de contact responsabile. Recomandările, observațiile, propunerile primite de la participanți au fost consemnate în procesul verbal al fiecărei consultări publice, respectiv au fost preluate prin intermediul formularului Fișă de întrebări completate, conform celor stipulate în Conceptul aprobat, acolo unde a fost cazul.</p> <p>Au existat și situații în care Fișe de întrebări și Formulare de recomandări, observații și propuneri au fost completate și depuse la Transgaz anterior întâlnirilor care au avut loc în cadrul consultării publice.</p>

<p>Care a fost numărul de recomandări, observații, propuneri exprimate de părțile interesate abordate prezente la consultarea publică și, respectiv, primite în scris</p>	<p>Majoritatea părților interesate afectate, dar și unele părți relevante au preferat să transmită în mod direct irecomandări, observații și propuneri în cadrul întâlnirilor. Precizăm faptul că acestea se regăsesc în procesele verbale încheiate.</p> <p>S-au formulat în mod direct în cadrul întâlnirilor, respectiv s-au primit în scris anterior și în timpul derulării consultărilor publice un număr de 13 recomandări, observații și propuneri.</p> <p>Anterior desfășurării consultării publice s-au primit un număr de 17 contestații care conțin în principal aceleași recomandări, observații și propuneri, ce se referă la aspecte precum:</p> <ul style="list-style-type: none"> <li>- descrierea „terminalului de gaze”;</li> <li>- stabilirea km 0;</li> <li>- mutarea km 0 la vest de șoseaua Constanța – Mangalia;</li> <li>- completare Raport de Impact asupra Mediului și Raport de Evaluare Adecvată cu referiri la „terminal”;</li> <li>- întocmire Raport de securitate;</li> <li>- zona de siguranță, condiții de construire;</li> <li>- aspecte legate de informarea publicului conform Regulamentului (UE) 347/2013;</li> <li>- impactul vizual, asupra valorii terenurilor, turismului, etc.</li> </ul> <p>Aceste solicitări au fost adresate repetitiv pe parcursul consultării publice. Pentru respectarea cerințelor de deplină transparență și asigurare a informării concrete și complete a publicului răspunsurile la aceste solicitări au fost publicate pe site-ul companiei în secțiunea CONSULTAREA PUBLICULUI – PROIECTUL ȚĂRMUL MĂRII NEGRE – PODIȘOR – „Întrebări și răspunsuri”.</p>
<p>Moderarea consultării publice a fost eficientă</p>	<p>Moderarea a fost efectuată profesionist, eficient, în unicul scop al facilitării dialogului dintre participanții la întâlnire și echipa de experți Transgaz, al realizării unei relații constructive și pozitive între părțile afectate abordate și reprezentanții Transgaz, al asigurării transparenței și informării corecte și complete a publicului.</p>
<p>Au existat obiecții privind modul de comunicare, organizare și desfășurare al consultării publice</p>	<p>Au existat sugestii legate de modul în care a fost informat publicul asupra consultărilor și modul de comunicare a informațiilor cu privire la realizarea Proiectului. Nu au existat obiecții cu privire la organizarea și desfășurarea în diversele locații (primării, cămine culturale, școli) a consultării publice.</p> <p>În cadrul UAT Tuzla a fost sugerat faptul că cele două ore alocate întâlnirii nu sunt suficiente pentru a acoperi complexitatea subiectului dezbătut, fapt pentru care echipa Transgaz a alocat întâlnirii de la Tuzla atâta timp cât a fost necesar.</p>



<p>Au fost discuții antagonice. În timpul consultării publice. Care a fost motivul?</p>	<p>În cadrul întâlnirii de la Tuzla au existat discuții care nu pot fi calificate în mod necesar antagonice. Acestea au vizat aspecte care nu au în mod direct legătură cu Proiectul ce urmează a fi implementat de Transgaz.</p> <p>Nemulțumirile exprimate de participanți nu au fost generate de proiectul promovat de către compania noastră, ci de faptul că Transgaz nu a fost în măsură să facă referiri la poziționarea/mutarea km 0 și la facilitățile ce urmează a fi proiectate și construite de către concesionarii perimetrelor de gaze naturale din Marea Neagră, facilități care nu fac parte din proiectul „Conductă Țărmul Mării Negre – Podișor (RO) pentru preluarea gazului din Marea Neagră”.</p> <p>Au fost dezbateri/discuții constructive, fiecare dintre părțile prezente au interacționat proactiv, constructiv, funcție de interesul pe care l-a avut în raport cu Proiectul supus consultării publice.</p>
<p>Cum s-a aplanat acest gen de discuții</p>	<p>Atât experții prezenți, reprezentanții autorităților publice locale prezente, cât și moderatorul au subliniat regulamentele, procedurile și legislația europeană și națională care permit și asigură condițiile necesare pentru realizarea acestui proiect european și care impun responsabilitate maximă, corectitudine și parteneriat cu comunitățile locale aflate pe traseul conductei. În acest sens consultările publice desfășurate în locațiile aflate pe traseul Proiectului permit asigurarea celor mai înalte standarde posibile de transparență și de participare a publicului la toate aspectele relevante ale procesului de autorizare a Proiectului. Publicul a fost de altfel încurajat să perceapă prezența echipei Transgaz și de altfel organizarea Consultării publice pe un astfel de fundament al parteneriatului robust și al transparenței depline, prezența echipei în rândul comunităților fiind una dintre dovezile cu privire la filosofia de responsabilitate deplină pe care inițiatorul proiectului o aplică în relația cu comunitatea.</p>
<p>Au fost organizate și alte forme de participare a publicului după cum acestea sunt menționate mai jos:</p>	<p>DA</p>
<p>- Dezbateri pe mediu</p>	<p>Până la data elaborării prezentului Raport sintetic final NU s-au desfășurat dezbateri pe mediu.</p>
<p>- Încheierea de convenții cu proprietarii terenurilor pe unde trece conducta Țărmul Mării Negre-Podișor</p>	<p>NU s-au încheiat convenții cu proprietarii terenurilor pe unde trece conducta Țărmul Mării Negre-Podișor.</p>

<ul style="list-style-type: none"> <li>- Punerea la dispoziția publicului interesat a Formularului de recomandări, observații și propuneri</li> </ul>	<p>DA, s-a pus la dispoziția publicului la fiecare locație, atât în sala de desfășurare a consultării publice, cât și la sediul primăriilor și s-a solicitat publicului completarea acestuia.</p>																										
<ul style="list-style-type: none"> <li>- Punerea la dispoziția publicului interesat a Fișei de întrebări</li> </ul>	<p>DA, s-a pus la dispoziția publicului la fiecare locație, atât în sala de desfășurare a consultării publice, cât și la sediul primăriilor și s-a solicitat publicului completarea acestuia.</p>																										
<p>Alte informații relevant a fi consemnate:</p>																											
<ul style="list-style-type: none"> <li>- Date cu privire la materialele utilizate la acțiunile/ întrunirile de consultare a publicului (numărul de invitații/ scrisori transmise, etc);</li> </ul>	<p>În vederea desfășurării consultărilor publice s-au transmis un număr de 46 invitații (a se vedea secțiunea A). Având în vedere că, deși în cadrul consultării publice, în nenumărate rânduri s-a menționat faptul că părțile interesate afectate și părțile relevante afectate pot adresa întrebări și în scris, prin completarea formularului Fișă de Întrebări (pus la dispoziția publicului atât în sala de desfășurare a consultării publice cât și la sediul primăriilor), nu au fost primite întrebări în această formă. Toate întrebările au fost primite în mod direct în timpul consultării publice și menționate în procesele verbale încheiate.</p>																										
<ul style="list-style-type: none"> <li>- Date cu privire la mijloacele de informare care au fost utilizate (număr afișe la sediul primăriilor, buletine informative, reviste, ziare, TV, etc);</li> </ul>	<p>S-au publicat anunțuri referitoare la consultările publice pentru Proiect astfel:</p> <ul style="list-style-type: none"> <li>- „Jurnalul de Călărași” (Călărași) – 1 apariție color în 17 iulie 2017.</li> <li>- „Cuget Liber” (Constanța) – 1 apariție color în 13 iulie 2017.</li> <li>- „Cotidianul Giurgiuveanul” (Giurgiu) – 1 apariție color în 20 iulie 2017.</li> </ul>																										
<p>S-au afișat Anunțuri privind consultarea publică, după cum urmează:</p>																											
<p><b><u>Județul Constanța:</u></b></p>																											
<table border="1"> <thead> <tr> <th>UAT-uri</th> <th>Nr. afișe</th> </tr> </thead> <tbody> <tr> <td>Tuzla</td> <td>2</td> </tr> <tr> <td>Costinești</td> <td>2</td> </tr> <tr> <td>Topraisar</td> <td>2</td> </tr> <tr> <td>Amzacea</td> <td>2</td> </tr> <tr> <td>Mereni</td> <td>2</td> </tr> <tr> <td>Chirnogeni</td> <td>2</td> </tr> <tr> <td>Cobadin</td> <td>2</td> </tr> <tr> <td>Peștera</td> <td>2</td> </tr> <tr> <td>Techirghiol</td> <td>2</td> </tr> <tr> <td>Eforie Sud</td> <td>2</td> </tr> <tr> <td>23 August</td> <td>2</td> </tr> <tr> <td>Rasova</td> <td>2</td> </tr> </tbody> </table>		UAT-uri	Nr. afișe	Tuzla	2	Costinești	2	Topraisar	2	Amzacea	2	Mereni	2	Chirnogeni	2	Cobadin	2	Peștera	2	Techirghiol	2	Eforie Sud	2	23 August	2	Rasova	2
UAT-uri	Nr. afișe																										
Tuzla	2																										
Costinești	2																										
Topraisar	2																										
Amzacea	2																										
Mereni	2																										
Chirnogeni	2																										
Cobadin	2																										
Peștera	2																										
Techirghiol	2																										
Eforie Sud	2																										
23 August	2																										
Rasova	2																										



**Județul Călărași:**

UAT-uri	Nr. afișe
Borcea	2
Jegălia	2
Perișoru	2
Dragalina	2
Ștefan Vodă	2
Cuza Vodă	2
Grădiștea	2
Independența	2
Alexandru Odobescu	2
Ciocănești	2
Dorobanțu	2
Ulmu	2
Lupșanu	2
Mănăstirea	2
Frăsinet	2
Curcani	2
Mitreni	2
Radovanu	2
Crivăț	2

**Județul Giurgiu:**

UAT-uri	Nr. afișe
Hotarele	2
Greaca	2
Isvoarele	2
Prundu	2
Băneasa	2
Călugăreni	2
Stoenești	2
Schitu	2
Iepurești	2
Ghimpați	2
Bulbucata	2
Letca Nouă	2
Clejani	2
Bucșani	2

	<p>Totodată s-au afișat anunțuri și în satele aparținătoare UAT-urilor în care s-au desfășurat consultările publice.</p> <p>În cadrul consultării publice s-au distribuit:</p> <ul style="list-style-type: none"> <li>- 45 de Broșuri informative;</li> <li>- 90 de Rezumate fără caracter tehnic;</li> <li>- 20 de Fișe de întrebări, care însă nu s-au completat la fața locului.</li> </ul>
- Alte activități referitoare la participarea și consultarea publicului care au avut loc înainte de începerea procedurii de autorizare, dacă este cazul;	Nu este cazul.
- Modul în care Transgaz a rezolvat, respectiv intenționează să rezolve sau se va ocupa de recomandările, observațiile și propunerile exprimate de părțile interesate participante la consultarea publică sau primite în scris;	<p>Recomandările, observațiile și propunerile exprimate de părțile interesate participante la consultarea publică sau primite în scris, care vizează proiectul promovat de Transgaz în cadrul consultării publice, s-au analizat/se vor analiza în cadrul companiei pentru a se stabili viabilitatea acestora din punct de vedere strategic, tehnic, economic, mediu, etc.</p> <p>În ceea ce privește recomandările/observațiile/propunerile care vizează aspecte ce nu au legătură cu proiectul promovat de Transgaz, cum ar fi amplasarea/mutarea km 0 și facilitățile proiectate și construite de concesionarii perimetrelor din Marea Neagră, Transgaz i-a informat pe concesionari cu privire la situația creată la Tuzla și cu poziția opiniei publice din zonă.</p>
- Orice alte informații considerate necesare pentru a susține preluarea sau nepreluarea recomandărilor/ observațiilor/ propunerilor;	Toate recomandările, observațiile și propunerile părților interesate/relevante au fost preluate și urmează a fi analizate în cadrul Transgaz.
- Valorificarea și recunoașterea contribuției recomandărilor, observațiilor și propunerilor părților interesate abordate;	În situația în care recomandările, observațiile și propunerile părților interesate abordate se vor dovedi viabile din punct de vedere strategic, tehnic, economic, mediu, etc. se va decide în consecință.
- Informarea părților interesate abordate cu privire la rezultatele consultării publice, prin publicarea pe site-ul companiei a Raportului sintetic;	<p>Raportul sintetic final se va publica pe site-ul Transgaz la secțiunea CONSULTAREA PUBLICULUI – PROIECT ȚĂRMUL MĂRII NEGRE – PODIȘOR, respectiv pe pagina proiectului, care se poate accesa utilizând link-ul:</p> <p><a href="http://www.transgaz.ro/ro/informatii-clienti/conducta-tarmul-marii-negre-podisor-ro-pentru-preluarea-gazului-din-marea-neagra">http://www.transgaz.ro/ro/informatii-clienti/conducta-tarmul-marii-negre-podisor-ro-pentru-preluarea-gazului-din-marea-neagra</a></p>
- Conformitatea procesului de consultare publică cu cerințele de informare și transparență cuprinse în Conceptul aprobat de A.C.P.I.C.	Procesul de consultare publică s-a desfășurat în conformitate cu prevederile Conceptului privind participarea publicului, aprobat la data de 27.06.2017 prin adresa Ministerului Energiei nr. 110800, de către Autoritatea Competentă pentru Proiecte de Interes Comun și îndeplinește cerințele de informare și transparență impuse de acest document.



Pentru a evidenția conformitatea procesului de consultare publică cu cerințele de informare și transparență cuprinse în Conceptul aprobat de ACPIIC, redăm mai jos **un bilanț și o analiză statistică a rezultatelor consultării publice** astfel cum ele s-au produs.

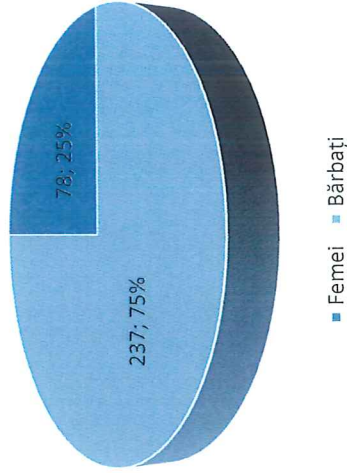
**BILANTUL STATISTIC AL CONSULTĂRII PUBLICE**  
**pentru Proiectul "Conductă Tărmul Mării Negre-Podișor (RO) pentru preluarea gazului din Marea Neagră"**  
**- EFECTUATĂ ÎN PERIOADA 17 - 27 IULIE 2017 (conform Regulamentului (UE) nr. 347/2013)**

Perioada	Nr. crt.	Data Consultării publice	UAT	Total persoane	Din care:						ET	Lungime conductă Km		
					femei	%	bărbați	%	≤ 40 ani	%			>40 ani	%
Săpt.1 17-21 iulie 2017	1	17.07.2017	Tuzla-jud.CT	90	19	21%	71	79%	30	33%	60	67%	CT	7,91
	2	18.07.2017	Amzacea-jud.CT	21	3	14%	18	86%	3	14%	18	86%	CT	12,92
	3	19.07.2017	Cobadin-jud.CT	22	7	32%	15	68%	9	41%	13	59%	CT	15,70
	4	20.07.2017	Borcea-jud.CL	34	7	21%	27	79%	4	12%	30	88%	BR	33,55
	5	21.07.2017	Al.Odobescu-jud.CL	51	22	43%	29	57%	11	22%	40	78%	BR	7,89
<b>TOTAL Săpt.1</b>			<b>TOTAL</b>	<b>218</b>	<b>58</b>	<b>27%</b>	<b>160</b>	<b>73%</b>	<b>57</b>	<b>23%</b>	<b>161</b>	<b>77%</b>		<b>77,97</b>
Săpt.2 24-27 iulie 2017	6	24.07.2017	Frăsinet-jud.CL	27	2	7%	25	93%	12	44%	15	56%	BUC	13,85
	7	25.07.2017	Isvoarele-jud.GR	24	7	29%	17	71%	8	33%	16	67%	BUC	1,14
	8	26.07.2017	Băneasa-jud.GR	21	5	24%	16	76%	6	29%	15	71%	BUC	13,71
	9	27.07.2017	Stoenești-jud.GR	25	6	24%	19	76%	6	24%	19	76%	BUC	11,25
<b>TOTAL Săpt.2</b>			<b>TOTAL</b>	<b>97</b>	<b>20</b>	<b>21%</b>	<b>77</b>	<b>79%</b>	<b>32</b>	<b>33%</b>	<b>65</b>	<b>67%</b>		<b>39,95</b>
<b>TOTAL 9 ZILE</b>			<b>TOTAL GENERAL</b>	<b>315</b>	<b>78</b>	<b>25%</b>	<b>237</b>	<b>75%</b>	<b>89</b>	<b>28%</b>	<b>226</b>	<b>72%</b>		<b>117,92</b>




Distribuire participanți pe genuri și vârste:

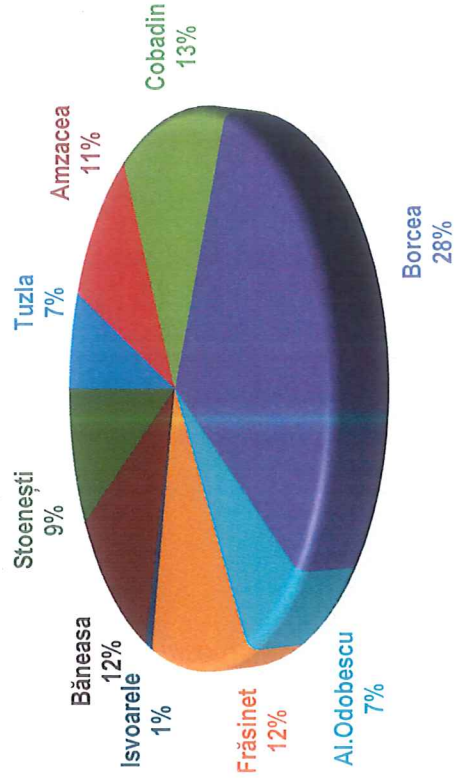
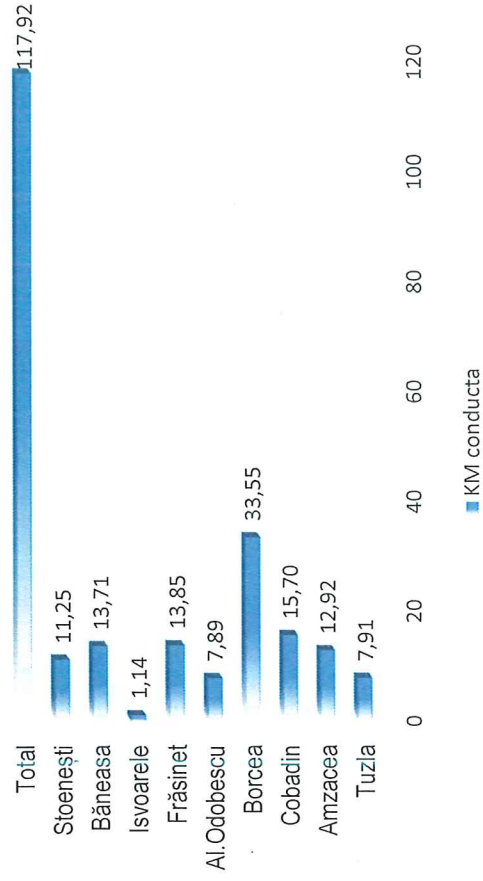
Participanți pe genuri



Participanți pe vârste

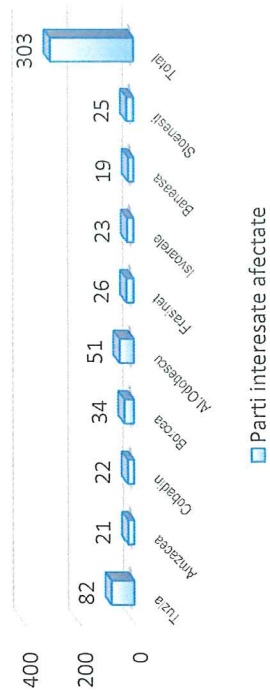


Distribuire KM de conductă pe UAT-urile traversate de Proiect:



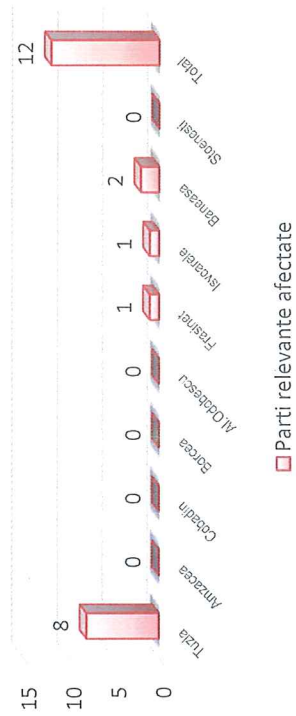
	Tuzla	Amzacea	Cobadin	Borcea	Al.Odobescu	Frăsinet	Isvoarele	Băneasa	Stoenești	Total
Părți interesate afectate	82	21	22	34	51	26	23	19	25	303
Părți relevante afectate	8	0	0	0	0	1	1	2	0	12
<b>Total părți abordate</b>	<b>90</b>	<b>21</b>	<b>22</b>	<b>34</b>	<b>51</b>	<b>27</b>	<b>24</b>	<b>21</b>	<b>25</b>	<b>315</b>
Echipa Transgaz	24	23	16	20	15	17	20	17	14	166
<b>Total participanți</b>	<b>114</b>	<b>44</b>	<b>38</b>	<b>54</b>	<b>66</b>	<b>44</b>	<b>44</b>	<b>38</b>	<b>39</b>	<b>481</b>

Părți interesate afectate



□ Parti interesate afectate

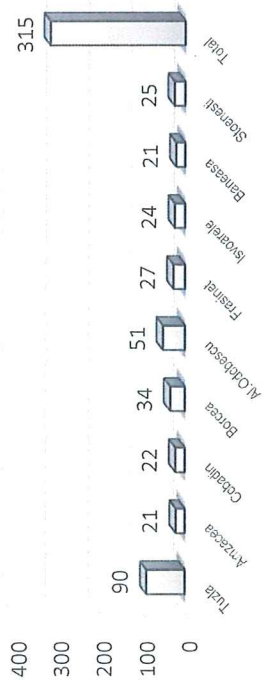
Părți relevante afectate



□ Parti relevante afectate




### Total părți abordate



□ Total parti abordate

### PĂRȚI ABORDATE



Ședințele de consultare a publicului, conform programului anunțat public, s-au desfășurat în cele 9 UAT-uri astfel:

17.07.2017	Tuzla	jud. Constanța	ET Constanța	7,91 km conductă, 2 stații de robinete	36,53 km conductă, 5 stații de robinete, o organizare de șantier, un depozit de țevă pe raza ET Constanța
18.07.2017	Amzacea	jud. Constanța	ET Constanța	12,92 km conductă, 2 stații de robinete	
19.07.2017	Cobadin	jud. Constanța	ET Constanța	15,70 km conductă, o stație de robinete, organizare de șantier, depozit de țevă	
20.07.2017	Borcea	jud. Călărași	ET Brăila	33,55 km conductă, 3 stații de robinete	41,44 km conductă, 3 stații de robinete, o organizare de șantier, un depozit pe raza ET Brăila
21.07.2017	Alexandru Odobescu	jud. Călărași	ET Brăila	7,89 km conductă, organizare de șantier, depozit de țevă	
24.07.2017	Frâsinet	jud. Călărași	ET București	13,85 km conductă, depozit de țevă	
25.07.2017	Isvoarele	jud. Giurgiu	ET București	1,14 km conductă, o stație de robinete, depozit de țevă	
26.07.2017	Băneasa	jud. Giurgiu	ET București	13,71 km conductă, 2 stații de robinete, organizare de șantier, depozit de țevă	39,95 km conductă, 4 stații de robinete, o organizare de șantier, 4 depozite de țevă, pe raza ET București
27.07.2017	Stoenești	jud. Giurgiu	ET București	11,25 km conductă, o stație de robinete, depozit de țevă	



Nr. Crt	UAȚ/Județ	Nume primar	Nume viceprimar	Suprafață	Nr. locuitori	Nr. gospodării	Km.conducță /UAT	Amplasare robinete secționare	Organizare șantier	Depozit de țeavă	Nr. participanți la consultare (Exclusiv echipa Transgaz)	Grad de reprezentare al proprietarilor
1	Localit. Tuzla Jud. Constanța	Reșit Taner	Ban Constantin	Total: 4.920 ha Intravilan: 740 ha Extravilan: 4.180 ha	7.000	2.400	7,91	DA	NU	NU	90	24,44%
2	Localit. Amzacea Jud. Constanța	Constantin Radu	Stan Romică	Total: 13.047 ha Intravilan: 404 ha Extravilan: 12.643 ha	2.694	899	12,92	DA	NU	NU	21	33,33%
3	Localit. Cobadin Jud. Constanța	Cocoș Cornel	Dimescu Ion	Total: 18.841 ha Intravilan: 9.555 ha Extravilan: 17.886 ha	10.244	3.080	15,70	DA	DA	DA	22	9,09%
4	Localit. Borcea Jud. Călărași	Nedelcu Theodor Anel	Dumitru Marian	Total: 38.582 ha Intravilan: 535 ha Extravilan: 38.047 ha	8.713	2.761	33,55	DA	NU	NU	34	0%
5	Localit. Alexandru Odobescu Jud. Călărași	Eremia Niculae	Dinu Gheorghe	Total: 5.775 ha Intravilan: 298 ha Extravilan: 5.477 ha	3.112	1.298	7,89	NU	DA	DA	51	1,96%

6	Localit. Frăsinet Jud. Călărași	Sandu Mihăiță	Dițoiu Vasile Silviu	Total: 11.000 ha Intravilan: 500 ha Extravilan: 10.500 ha	1.845 (în anul 2011)	-	13,85	NU	NU	DA	17	18,52%
7	Localit. Isvoarele Jud. Giurgiu	Noapte Gheorghe	Gogulescu Dumitru	Total: 2.866 ha Intravilan: 259 ha Extravilan: 2.607 ha	1.596	864	1,14	DA	NU	DA	24	8,33%
8	Localit. Băneasa Jud. Giurgiu	Rotaru Ion Viorel	Martin Virgil Marian	Total: 11.097 ha Intravilan: 617 ha Extravilan: 10.480 ha	5.996	2.279	13,71	DA	DA	DA	21	0%
9	Localit. Stoenești Jud. Giurgiu	Ene Ilie	Vladu Preda Alexandru	Total: 4.820 ha Intravilan: 335 ha Extravilan: 4.485 ha	2.249	1.200	11,25	DA	NU	DA	25	0%
	<b>Total</b>				<b>43.449</b>	<b>14.781</b>	<b>117,92</b>				<b>315</b>	<b>12,38%</b>



### Întrebările adresate au vizat, în principal:

- amplasamentul;
- impactul social și asupra mediului;
- cadrul legal incident implementării Proiectului;
- cuantumul și condițiile acordării despăgubirilor pentru toate categoriile de posibile părți abordate afectate;
- modalitățile de despăgubire a proprietarilor de terenuri și dacă se produc pagube cu ocazia lucrărilor,
- afectarea zonelor forestiere;
- traseul, calendarul și condițiile implementării Proiectului în raza UAT-ului;
- modalitatea de despăgubire a moștenitorilor cu sau fără acte de proprietar, la momentul despăgubirilor;
- aspecte tehnice legate de îngroparea conductei;
- distanța la care se poate construi și posibilitatea racordării comunei la rețeaua de distribuție a gazelor naturale;
- impact asupra ariilor naturale protejate,
- sursele de finanțare a Proiectului, etc.

Prezentul Raport este întocmit în conformitate cu prevederile art. 9 alin. (4) din Regulamentul (UE) nr.347/2013 și sintetizează rezultatele activităților legate de participarea publicului, inclusiv activitățile care au avut loc înainte de demararea procedurii de autorizare. Acest raport se va prezenta odată cu dosarul de candidatură.

Încheiat la data de 18.10.2018.

Raportul sintetic final a fost actualizat la data 09.07.2018 ca urmare a solicitării A.C.P.I.C.

Director General,

ION STERIAN

