



**SOCIETATEA NAȚIONALĂ DE TRANSPORT  
GAZE NATURALE "TRANSGAZ" SA MEDIAȘ**  
Capital social: 117 738 440,00 LEI  
ORC: J32/301/2000; C.I.F.: RO13068733  
P-ța C. I. Motaș nr. 1, cod: 551130, Mediaș, Jud. Sibiu  
Tel.: 0040 269 803333, 803334; Fax: 0040 269 839029  
http://www.transgaz.ro; E-mail: cabinet@transgaz.ro



Nr. 64625 / 05.12.2018

## **RAPORT SINTETIC FINAL**

### **PRIVIND REZULTATELE ACTIVITĂȚILOR DE PARTICIPARE A PUBLICULUI**

**pentru proiectul „Extinderea sistemului de transport din România pentru preluarea gazului de la  
țărșul Mării Negre”**

**(Număr de referință în Lista Proiectelor de Interes Comun a Uniunii: 6.24.10 - 3)**

În conformitate cu prevederile din Conceptul privind participarea publicului (denumit în continuare Conceptul), aprobat la data de 09.08.2018 prin adresa Ministerului Energiei nr. 111518, de către Autoritatea Competentă pentru Proiecte de Interes Comun, **S.N.T.G.N. TRANSGAZ S.A.**, în calitate de inițiator de proiect, a organizat 2 consultări publice în localitățile (Unitățile Administrativ Teritoriale - UAT):

- **Săcele** (jud. Constanța),
- **Grădina** (jud. Constanța).

pentru proiectul "Extinderea sistemului de transport din România pentru preluarea gazului de la țărșul Mării Negre" - denumit în continuare Proiectul.

Proiectul se regăsește pe cea de-a treia listă a proiectelor de interes comun aprobată de Parlamentul European și publicată în Jurnalul Oficial al Uniunii Europene nr. 90 din 06.04.2018 și care a intrat în vigoare în a 20-a zi de la data publicării (Regulamentul Delegat (UE) 2018/540 al Comisiei din 23 noiembrie 2017 de modificare a Regulamentului (UE) nr. 347/2013 al Parlamentului European și al Consiliului în ceea ce privește lista proiectelor de interes comun a Uniunii) la poziția:

- ✓ **6.24.10 - 3 "Extinderea sistemului de transport din România pentru preluarea gazului de la țărșul Mării Negre"**

Consultarea publicului s-a organizat și desfășurat în conformitate cu prevederile Regulamentului (UE) nr. 347/2013 al Parlamentului European și al Consiliului din 17 aprilie 2013 privind liniile directoare pentru infrastructurile energetice transeuropene, de abrogare a Deciziei nr. 1364/2006/CE și de modificare a Regulamentelor (CE) nr. 713/2009, (CE) nr. 714/2009 și (CE) nr. 715/2009 și cele ale Manualului privind procedura de autorizare a Proiectelor de Interes Comun, elaborat de Autoritatea Competentă pentru Proiecte de Interes Comun (denumit în continuare Regulamentul (UE) nr. 347/2013).

Consultarea publicului s-a desfășurat în **11 septembrie 2018**, conform **Planului de consultare al părților interesate abordate** din Conceptul privind participarea publicului aprobat.

#### **A. Număr și categoria de participanți la consultarea publică desfășurată în cele 7 locații**

Conform prevederilor Regulamentului (UE) nr. 347/2013, părțile relevante afectate au fost invitate în scris la consultările publice. S-au transmis invitații către:

- Organizații neguvernamentale active în domeniul protecției mediului;
- Grupuri de Acțiune Locală care au în componență UAT-uri aflate pe traseul conductei;
- Structuri de administrare/custozi arii protejate traversate de Proiect sau limitrofe acestuia;
- Asociații de dezvoltare intercomunitară.

Situația invitațiilor transmise părților relevante și modalitatea de transmitere sunt prezentate în tabelul de mai jos:

Denumire entitate	Persoană de contact	Mod de transmitere	Nr. invitații transmise
<b>GRUPURI DE ACȚIUNE LOCALĂ</b>			
Asociația Grup de Acțiune Locală Constanța Sud	Bara Ioana	Poștă electronică	1
Asociația Grup de Acțiune Locală Dobrogea Centrală	Livadariu Constantin	Poștă electronică	1
Asociația Grup de Acțiune Locală Dobrogea Verde		Poștă electronică	1
Asociația Grup de Acțiune Locală Bărăganul de Sud - Est	Marcel Zagarin	Poștă electronică	1
<b>ORGANIZAȚII NEGUVERNAMENTALE</b>			
GREENPEACE	Valentin Sălăgeanu	Poștă electronică	1
WWF	Orieta Hulea	Poștă electronică	1
Terra Mileniul III	Lavinia Andrei	Poștă electronică	1
Societatea Academică din România - SAR	Valentina Samoilescu	Poștă electronică	1
Asociația Institutul pentru Politici Publice - IPP	Achim Moraru	Poștă electronică	1
Bankwatch România	Alexandru Mustata	Poștă electronică	1
<b>STRUCTURI DE ADMINISTRARE/CUSTODE ARIE NATURALĂ PROTEJATĂ</b>			
Administrația Rezervației Biosferei Delta Dunării – jud. Constanța		Poștă electronică	1
<b>LISTĂ ASOCIAȚII DE DEZVOLTARE INTERCOMUNITARĂ</b>			
Asociația de Dezvoltare Intercomunitară „DOBROGEA” – jud. Constanța		Poștă electronică	1
<b>Total invitații transmise</b>			<b>12</b>

În vederea asigurării unui grad cât mai mare de transparență a procesului de consultare publică, s-au transmis invitații și către autoritățile publice locale, respectiv Primăriile din UAT-urile în care se vor desfășura consultările publice și Consiliului Județean Constanța, pe teritoriul căruia se va implementa Proiectul.

Astfel, s-au transmis invitații către:

Parte interesată	Mod de transmitere	Nr. invitații transmise
<b>Județul Constanța</b>		
CONSILIUL JUDEȚEAN CONSTANȚA - Președinte - Marius Horia Tutuianu	Poștă electronică	1
INSTITUȚIA PREFECTULUI – JUDEȚUL CONSTANȚA – Prefect Nicolaescu Adrian Viorel	Poștă electronică	1
PRIMĂRIA CONSTANȚA - Primar Fagadau Decebal	Poștă electronică	1
Localitatea Săcele – Primar OPREA ION	Poștă electronică	1
Localitatea Grădina – Primar IACOBICI GABRIELA	Poștă electronică	1
<b>Total invitații transmise</b>		<b>5</b>



În urma finalizării procesului de consultare publică situația participării publicului la consultarea publică se prezintă astfel:

Nr. crt.	Locația	Nr. reprezentanți Transgaz	Nr. reprezentanți părți relevante afectate	Nr. reprezentanți părți interesate afectate	Mențiuni privind părțile relevante afectate	Mențiuni privind părțile interesate afectate
1	Săcele – județul Constanța	7	1	11	Reprezentant al Bankwatch România	Consiliul Județean Constanța - 1 În afară de reprezentantul Consiliului Județean Constanța ceilalți participanți nu și-au menționat apartenența la o categorie de parte interesată afectată - 10
2	Grădina – județul Constanța	7	1	9	Reprezentant al Bankwatch România	Consiliul Județean Constanța - 1 În afară de reprezentantul Consiliului Județean Constanța ceilalți participanți nu și-au menționat apartenența la o categorie de parte interesată afectată - 8
<b>TOTAL</b>		<b>14</b>	<b>2</b>	<b>20</b>		
<b>TOTAL PARTICIPAȚI</b>					<b>36</b>	

#### B. Informații privind modul de desfășurare a consultării publice

În tabelul de mai jos se prezintă într-o manieră sintetică modul de desfășurare a consultărilor publice din punct de vedere al îndeplinirii prevederilor Regulamentului (UE) nr. 347/2013:

Consultarea publică a îndeplinit cerințele de informare și transparență	Consultarea publică a fost realizată cu respectarea prevederilor și liniilor directoare stabilite în Anexa VI la Regulamentul (UE) nr. 347/2013 și a Conceptului privind participarea publicului aprobat pentru Proiect și s-a derulat cu respectarea cerințelor de deplină transparență, asigurând informațiile relevante referitoare la Proiect și la implementarea acestuia prin intermediul mijloacelor adecvate de informare la care are acces publicul implicat și utilizând canalele de informare publică specifice aflate la îndemâna companiei. Consultarea publică a fost un proces transparent asigurat și prin intermediul site-ului S.N.T.G.N. Transgaz S.A. (Transgaz). Conform Conceptului aprobat, la consultarea publicului au fost invitate să participe, folosind diverse mijloace de comunicare și informare, atât părțile relevante afectate, cât și părțile interesate afectate, alături de reprezentanții autorităților publice locale, centrale și ai Transgaz.
Au fost respectate datele comunicate prin Anunțul pentru consultarea publică	Așa cum am precizat mai sus perioada de desfășurare a consultărilor publice din <b>Planul de consultare al părților interesate abordate</b> din Conceptul aprobat a fost respectată

	<p>și a fost comunicată publicului interesat cu cel puțin 20 de zile înainte de data desfășurării acestora așa cum era prevăzut în Conceptul aprobat, prin <i>Anunțul privind organizarea consultării publice pentru Proiect</i>.</p> <p>Așa cum era prevăzut în Conceptul aprobat, au fost transmise <i>Invitații la consultarea publică</i>, în formatul aprobat și au fost afișate anunțuri cu privire la desfășurarea de consultări publice în <b>punctele de interes</b> din UAT-urile selectate pentru desfășurarea consultării publice Săcele și Grădina (primărie, școală, cămin cultural).</p> <p>De asemenea, au fost afișate anunțuri și în alte UAT-uri aflate pe traseul Proiectului, altele decât cele selectate pentru desfășurarea consultării publice, precum și în UAT-uri aflate în apropierea UAT-urilor selectate: Corbu, Cogealac, Traian, Cheia, Istria (județul Constanța).</p>
<p>Consultarea publică s-a organizat și desfășurat conform prevederilor cuprinse în Conceptul aprobat de ACPIC</p>	<p>Au fost respectate locațiile (UAT-urile) pentru desfășurarea consultărilor publice prevăzute în <b>Planul de consultare al părților interesate abordate</b>, precum și etapele din Programul de desfășurare al consultărilor publice din Conceptul aprobat.</p>
<p>Logistica organizării consultării publice a fost eficientă?</p>	<p>În realizarea consultărilor publice desfășurate în cele 2 locații prevăzute în Conceptul privind participarea publicului aprobat s-a avut în vedere colaborarea îndeaproape cu reprezentanții comunităților din aceste localități, astfel încât logistica să fie la îndemâna fiecărui participant la consultare. S-au utilizat resurse proprii ale companiei, dar și resurse puse la dispoziție de primăriile localităților care au găzduit consultarea publică, respectiv spațiile de desfășurare a întâlnirilor.</p> <p>Logistica utilizată a fost în acord cu cea prezentată în Conceptul aprobat, reacția participativă a publicului fiind de asemenea un indiciu important cu privire la eficiența acesteia.</p> <p>Tehnicile și metodele de prezentare utilizate au facilitat vizualizarea traseului Proiectului prin punctarea unor aspecte definitorii ale acestuia, precum: promotorul, parametrii tehnici, integrarea în contextul dezvoltării altor proiecte, tehnologia de execuție, etc.</p> <p>Ori de câte ori s-a constatat existența unui interes mai accentuat al publicului față de un subiect anume, membrii echipei Transgaz au manifestat o atitudine proactivă, detaliind totodată informațiile necesare și uzând în acest scop atât de limbaj, cât și de tehnologia avută la dispoziție.</p> <p>Expunerea punctuală a traseului Proiectului la nivelul fiecărui UAT (atât oral, cât și vizual), inclusiv pe baza informațiilor dobândite de către proiectant în timpul deplasărilor în teren a avut de asemenea un rol bine definit pentru public facilitând</p>



	<p>perceperea traseului de către acesta, inclusiv prin comparație cu alte conducte Transgaz existente. Au fost puse la dispoziție pentru publicul participant la consultările publice următoarele documente: concepte privind participarea publicului, broșuri informative, rezumate fără caracter tehnic, fișe de întrebări, formulare de înscriere în baza de date, formulare de recomandări, observații și propuneri, hărți, prezentare powerpoint, roll-up, etc. în conformitate cu prevederile Conceptului aprobat.</p> <p>Toate întâlnirile au fost înregistrate pe suport video de către echipa operativă a Transgaz.</p>
Care au fost părțile abordate prezente la consultarea publică	<p>Întrucât în cadrul Conceptului privind participarea publicului aprobat au fost identificate <b>părți interesate afectate</b> de Proiect, alături de <b>părți relevante afectate</b> trebuie precizat că în cadrul consultărilor publice participarea a fost după cum urmează:</p> <ul style="list-style-type: none"> <li>- din partea părților interesate afectate au participat un reprezentant al Consiliului Județean Constanța și alte categorii (ceilalți participanți nu și-au menționat apartenența la o anumită categorie de parte interesată afectată așa cum se solicita prin Tabelul nominal cu persoanele care au participat la consultarea publică).</li> <li>- din partea părților relevante afectate a participat un reprezentant al Bankwatch România - ONG.</li> </ul> <p>Așa cum s-a stipulat în Conceptul aprobat, Transgaz a constituit o echipă operativă în vederea desfășurării în teren a consultărilor publice în cele 2 locații din <b>Planul de consultare al părților abordate</b> din Conceptul aprobat, formată din specialiști în domeniul, proiectare, reglementări terenuri, mediu, comunicare, astfel încât să poată acoperi o gamă cât mai largă de posibile întrebări ce vor veni din partea celor prezenți la consultarea publică.</p>
Care dintre părțile abordate au fost cel mai mult prezente la consultarea publică pe parcursul celor 2 locații	<p>La consultările publice desfășurate în cele 2 locații prevăzute în Conceptul privind participarea publicului aprobat, cel mai bine reprezentate au fost părțile interesate afectate, din partea cărora au participat un reprezentant al Consiliului Județean Constanța și alte categorii (ceilalți participanți nu și-au menționat apartenența la o anumită categorie de parte interesată afectată așa cum se solicita prin Tabelul nominal cu persoanele care au participat la consultarea publică).</p> <p>În ambele locații de desfășurare a consultării publice a fost prezent un reprezentant al părților relevante afectate (Bankwatch România - ONG).</p>
Cum s-a desfășurat prezentarea Proiectului	<p>Prezentarea Proiectului a fost realizată în conformitate cu cele stipulate în Programul de desfășurare al consultărilor publice din Conceptul aprobat, de către un moderator, care</p>

	<p>a avut sarcina de a deschide fiecare dintre cele 2 întâlniri și de a conduce consultarea publicului, alături de ceilalți membri ai echipei Transgaz, fiecare cu sarcini clare, și s-a desfășurat după cum urmează:</p> <ul style="list-style-type: none"> <li>- prezentarea unor considerente generale și a scopului organizării consultării publice, subliniindu-se că organizarea și desfășurarea consultării publice este un demers dedicat publicului larg și comunităților de pe traseul Proiectului. În egală măsură, s-a precizat faptul că echipa Transgaz, în calitate de reprezentantă a promotorului de proiect este deschisă pentru preluarea întrebărilor, nelămuririlor și eventualelor neliniști ale publicului, manifestând deplină responsabilitate și angajament cu privire la transparență și la respectarea prevederilor Regulamentului (UE) nr. 347/2013;</li> <li>- prezentarea succintă a statutului Proiectului, subliniindu-se importanța acestuia la nivel european, național și local, apelându-se în acest sens la formule semantice și comparații, ușor de perceput care să asigure o cât mai mare familiarizare a publicului cu Proiectul.</li> <li>- prezentarea verbală a Proiectului însoțită de o prezentare PowerPoint proiectată vizibil, astfel încât să fie ușor înțeleasă de întreaga audiență.</li> </ul> <p>Prezentarea a fost efectuată de către experți din echipa operativă Transgaz, iar la întrebările adresate în cadrul întâlnirilor s-au oferit răspunsuri pe domenii de expertiză, respectiv: aspecte tehnice, proiectare în sine, relațiile cu proprietarii și drepturile de acces în teren, etc.</p> <p>Trebuie precizat faptul că, moderatorul a solicitat audienței să-și precizeze apartenența la părțile relevante afectate sau la părțile interesate afectate, (astfel cum acestea au fost identificate prin Concept) dând cuvântul, acolo unde s-a dorit, reprezentanților proprietarilor, utilizatorilor, comunității, autorităților publice locale și/sau centrale, etc. S-a precizat de asemenea faptul că în cazul în care se dorește primirea de răspunsuri scrise și/sau formularea unor întrebări suplimentare celor adresate în cadrul ședinței de consultare, se pot completa Fișa de întrebări și Formularul de recomandări, observații și propuneri sau se pot transmite orice alte solicitări în acest sens.</p>
<p>Subiectele abordate au fost cele cuprinse în Conceptul aprobat</p>	<p>În conformitate cu prevederile Conceptului privind participarea publicului aprobat subiectele abordate în cadrul consultărilor publice realizate au fost următoarele:</p> <ul style="list-style-type: none"> <li>- Prezentarea companiei SNTGN Transgaz SA;</li> <li>- Descrierea Proiectului;</li> <li>- Principii de construcție;</li> <li>- Durata activităților de Proiect;</li> <li>- Provocări;</li> <li>- Sănătate și siguranța comunității;</li> </ul>



	<p>- Beneficii (beneficii din dezvoltare și oportunități pe plan local).</p> <p>Au fost abordate și subiecte specifice menționate în Concept, cum ar fi:</p> <ul style="list-style-type: none"> <li>▪ Biodiversitate, arii naturale protejate;</li> <li>▪ Probleme de securitate și organizarea securității Proiectului;</li> <li>▪ Condiții și exercitarea drepturilor de acces în teren, compensații;</li> <li>▪ Compensare pentru culturi și alte bunuri;</li> <li>▪ Restricții la servitute pentru operațiuni;</li> <li>▪ Restabilirea condițiilor solului și gestionarea stratului de suprafață;</li> <li>▪ Încadrarea în timp preconizată pentru lucrări;</li> <li>▪ Traversări în locații sensibile (ex. cursuri de apă, zone împădurite, infrastructură);</li> <li>▪ Managementul traficului.</li> </ul> <p>Subiectele au fost prezentate și în Invitațiile la consultările publice.</p>
<p>Mesajele cheie transmise (scop proiect, avantaje și beneficii în plan local și național, impact pentru mediu, riscuri și oportunități, etc.)</p>	<p>Așa cum s-a precizat mai sus printre subiectele abordate au fost și cele care permiteau transmiterea unor mesaje cheie - scop proiect, avantaje și beneficii în plan local și național, impact pentru mediu, riscuri și oportunități. În acest sens, echipa operativă a transmis toate mesajele cheie corespunzătoare necesităților de comunicare transparentă și în conformitate cu prevederile Conceptului aprobat, cu sublinierea scopului realizării Proiectului în plan european și național, cu prezentarea beneficiilor la nivelul pieței europene, dar și la nivelul economiei naționale și, cu precădere, la nivelul fiecărei comunități specifice în parte. S-au accentuat oportunitățile generate de realizarea Proiectului, prezentându-se totodată și riscurile acolo unde a fost cazul.</p>
<p>Tehnicile de prezentare și comunicare utilizate au permis accesibilitatea părților abordate la informațiile relevante</p>	<p>Tehnicile de prezentare au fost următoarele: prezentare scrisă (concepte privind participarea publicului, broșuri informative, rezumate fără caracter tehnic, hărți); prezentare orală, prezentarea Proiectului în format PowerPoint și expunerea unui roll-up cu traseul și date ale Proiectului. Prezentarea vizuală a fost clară, limpede, ușor de urmărit de către fiecare participant. Prezentarea orală s-a desfășurat astfel încât să se asigure buna înțelegere și recepționare a mesajelor de către întreaga audiență. S-au pus la dispoziție materiale printate (concepte privind participarea publicului, broșuri informative, rezumate fără caracter tehnic, hărți), materiale care au fost furnizate</p>

	<p>comunităților locale atât direct, cât și prin intermediul primăriilor.</p> <p>Informațiile referitoare la consultarea publică au fost postate pe site-ul Transgaz în vederea realizării unei transparențe maxime.</p> <p>S-au publicat pe site și s-au pus la dispoziția publicului atât în sala de desfășurare a consultării publice, cât și la sediul primăriilor Fișe de întrebări, Formulare de înscriere în baza de date și Formulare de recomandări, observații și propuneri în vederea colectării cât mai complexe și mai sigure a tuturor opiniilor și aspectelor ridicate de către participanții la întâlniri. În plus, publicul participant a fost sistematic încurajat în timpul întâlnirilor să apeleze la Fișele de întrebări și la Formularele de recomandări, observații și propuneri, în condițiile în care în timpul sau ulterior consultărilor publice dorește să adreseze întrebări sau să facă recomandări, observații și propuneri suplimentare. Echipa Transgaz și-a asumat angajamentul să răspundă la întrebările adresate sau care vor fi adresate.</p>
<p>Pagina web a companiei a oferit informațiile minime conform pct. 6 din Anexa VI la Regulamentul (UE) nr. 347/2013</p>	<p>S-au respectat prevederile punctului 6 din Anexa VI la Regulamentul (UE) nr. 347/2013 și s-a construit pagina web necesară comunicării transparente a detaliilor referitoare la Proiect și mai ales a informațiilor legate de consultarea publicului conform Conceptului aprobat.</p> <p>Pagina web a Proiectului conține, printre altele, următoarele:</p> <ul style="list-style-type: none"> <li>- broșura informativă conform punctului 5 din Anexa VI la Regulamentul (UE) nr. 347/2013;</li> <li>- un rezumat fără caracter tehnic, care să reflecte stadiul actual al Proiectului și, în cazul actualizărilor, să indice clar modificările aduse versiunilor anterioare;</li> <li>- planificarea consultării publice, cu indicarea clară a datelor și locurilor unde se organizează consultările și audierile publice și a subiectelor relevante preconizate pentru reuniunile respective;</li> <li>- Conceptul privind participarea publicului pentru Proiect, aprobat;</li> <li>- Anunțurile privind organizarea consultărilor publice;</li> <li>- documentele relevante: Fișe de întrebări, Formulare de înscriere în baza de date și Formulare de recomandări, observații și propuneri;</li> <li>- detaliile de contact în vederea obținerii setului complet de documente și respectiv transmiterii comentariilor și obiecțiilor pe parcursul consultărilor publice.</li> </ul>
<p>Care a fost reacția participanților prezenți la consultarea publică</p>	<p>În fiecare din cele 2 locații, participanții au fost interesați de prezentarea Proiectului, au cerut în mod direct detalii și lămuriri cu privire la realizarea acestuia și cu privire la impactul pe care îl va avea acest Proiect asupra proprietarilor</p>



	<p>de terenuri, asupra producătorilor agricoli și asupra comunității în sens mai larg.</p> <p>Participanții la consultările publice s-au manifestat onest, constructiv, în deplină înțelegere a rolului sesiunii de consultarea a publicului, dar cu solicitarea de a fi informați.</p>
Care au fost cele mai frecvente întrebări adresate de părțile interesate abordate prezente la consultarea publică	<p>Întrebări adresate în cadrul consultărilor publice:</p> <p>„Construcția conductei corespunde cu începerea exploatărilor din Marea Neagră?”</p> <p>„Cum vor fi despăgubiți proprietarii de terenuri ?”</p> <p>„Adâncimea șanțului este aceeași pe toată lungimea conductei?” „Conducta poate fi agățată de utilaje agricole?”</p>
Cum s-a răspuns întrebărilor adresate	<p>La fiecare întrebare în parte răspunsul a fost dat de către expertul desemnat din cadrul echipei operative, astfel încât lămuririle să se facă profesionist și la obiect. În situația în care au existat întrebări care necesitau documentare mai amplă sau un răspuns elaborat, acestea puteau fi preluate în scris (prin formularul de Fișă de întrebări), în vederea transmiterii unui răspuns complet și transparent în termenul prevăzut în Conceptul aprobat. Experții s-au susținut și completat reciproc în vederea realizării unui răspuns clar, complet și explicit, care să permită clarificarea tuturor problemelor ridicate de participanți, publicul fiind sistematic impulsionat să adreseze întrebări membrilor echipei.</p> <p>De asemenea, pe site-ul Transgaz există creată o secțiune de Întrebări și răspunsuri unde sunt publicate cele mai frecvente întrebări primite/adresate și răspunsurile la acestea.</p>
Cum au fost colectate recomandările, observațiile, propunerile	<p>Pe pagina web a companiei există un link dedicat Proiectului unde se află postat Formularul de recomandări, observații și propuneri, care s-a putut descărca, completa și transmite companiei, în atenția persoanelor de contact responsabile. Recomandările, observațiile și propunerile primite de la participanți au fost consemnate în procesul verbal al fiecărei consultări publice, respectiv au fost preluate prin intermediul formularului Fișă de întrebări, conform celor stipulate în Conceptul aprobat, acolo unde a fost cazul.</p>
Care a fost numărul de recomandări, observații, propuneri exprimate de părțile interesate abordate prezente la consultarea publică și, respectiv, primite în scris	<p>Părțile interesate afectate, dar și părțile relevante prezente au fost încurajate să transmită în mod direct sau în scris recomandări, observații și propuneri în cadrul întâlnirilor.</p> <p>Nu s-au formulat în mod direct în cadrul întâlnirilor și nici nu s-au primit în scris, până la momentul finalizării prezentului Raport sintetic final, recomandări, observații și propuneri.</p>

Moderarea consultării publice a fost eficientă?	Moderarea a fost efectuată profesionist, eficient, în unicul scop al facilitării dialogului dintre participanții la întâlnire și echipa de experți Transgaz, al realizării unei relații constructive și pozitive între părțile afectate abordate și reprezentanții Transgaz, al asigurării transparenței și informării corecte și complete a publicului.
Au existat obiecții privind modul de comunicare, organizare și desfășurare a consultării publice?	Nu au existat obiecții cu privire la modul de comunicare, organizare și desfășurare al consultării publice.
Au fost discuții antagonice în timpul consultării publice? Care a fost motivul?	Nu au existat discuții antagonice în timpul consultării publice. Au fost dezbateri/discuții constructive, fiecare dintre părțile prezente au interacționat proactiv, constructiv, funcție de interesul pe care l-a avut în raport cu Proiectul supus consultării publice.
Cum s-a aplanat acest gen de discuții?	Nu a fost cazul. Publicul a fost de altfel încurajat să perceapă prezența echipei Transgaz și organizarea Consultării publice pe un fundament al parteneriatului robust și al transparenței, prezența echipei în rândul comunităților fiind una dintre dovezile cu privire la filosofia de responsabilitate pe care inițiatorul proiectului o aplică în relația cu comunitatea.
Au fost organizate și alte forme de participare a publicului după cum acestea sunt menționate mai jos:	DA
- Dezbateri pe mediu	DA Au fost organizate 4 dezbateri publice după cum urmează: - În data de <b>01.11.2017</b> , Corbu, începând cu ora 14,00, la Căminul Cultural din localitatea Corbu, str. Principală nr. 23, județul Constanța; - În data de <b>01.11.2017</b> , Săcele, începând cu ora 16,00, la Căminul Cultural din localitatea Săcele, județul Constanța; - În data de <b>02.11.2017</b> , Grădina, începând cu ora 14,00, la Căminul Cultural din localitatea Grădina, str. Victoriei nr. 37, județul Constanța; - În data de <b>02.11.2017</b> , Cogealac, începând cu ora 16,00, la Căminul Cultural din localitatea Cogealac, județul Constanța.
- Punerea la dispoziția publicului interesat a Formularului de recomandări, observații și propuneri	Da, s-a pus la dispoziția publicului la fiecare locație, atât în sala de desfășurare a consultării publice, cât și la sediul primăriilor și s-a solicitat publicului completarea acestuia.



<p>- Punerea la dispoziția publicului interesat a Fișei de întrebări</p>	<p>Da, s-a pus la dispoziția publicului la fiecare locație, atât în sala de desfășurare a consultării publice, cât și la sediul primăriilor și s-a solicitat publicului completarea acestuia.</p>																		
<p>Alte informații relevante a fi consemnate:</p>																			
<p>- Date cu privire la materialele utilizate la acțiunile/ întrunirile de consultare a publicului (numărul de invitații/ scrisori transmise, etc);</p>	<p>În vederea desfășurării consultărilor publice s-au transmis un număr de 17 invitații (a se vedea secțiunea A). În cadrul consultării publice, în nenumărate rânduri s-a menționat faptul că părțile interesate afectate și părțile relevante afectate pot adresa întrebări și în scris, prin completarea formularului Fișă de întrebări (pus la dispoziția publicului atât în sala de desfășurare a consultării publice, cât și la sediul primăriilor). Nu s-au primit întrebări în această formă în cadrul consultărilor publice. Toate întrebările au fost primite în mod direct în timpul consultării publice și menționate în procesele verbale încheiate.</p>																		
<p>- Date cu privire la mijloacele de informare care au fost utilizate (număr afișe la sediul primăriilor, buletine informative, reviste, ziare, TV, etc);</p>	<p>S-au publicat anunțuri referitoare la consultările publice pentru Proiect astfel: - Ziarul „Cuget Liber” (Jud. Constanța) – 4 apariții (anunț) alb-negru în 14 august 2018 și 4 septembrie 2018.</p> <p>S-au afișat Anunțuri privind consultarea publică, după cum urmează:</p> <p><b>Județul Constanța:</b></p> <table border="1" data-bbox="774 1176 1364 1579"> <thead> <tr> <th>UAT-uri</th> <th>Nr. afișe</th> </tr> </thead> <tbody> <tr> <td>Săcele</td> <td>3*</td> </tr> <tr> <td>Grădina</td> <td>3*</td> </tr> <tr> <td>Corbu</td> <td>1</td> </tr> <tr> <td>Cogealac</td> <td>2</td> </tr> <tr> <td>Traian</td> <td>1</td> </tr> <tr> <td>Cheia</td> <td>1</td> </tr> <tr> <td>Istria</td> <td>1</td> </tr> <tr> <td><b>Total</b></td> <td><b>12</b></td> </tr> </tbody> </table> <p>*1 anunț s-a transmis primăriei, 2 anunțuri s-au afișat suplimentar la primărie, la căminul cultural sau la școală.</p> <p>În cadrul consultării publice s-au distribuit:</p> <ul style="list-style-type: none"> <li>- 10 Concepte privind participarea publicului;</li> <li>- 10 Rezumate fără caracter tehnic;</li> <li>- 20 de Broșuri informative;</li> <li>- 20 de Fișe de întrebări;</li> <li>- 20 de Formulare de înscriere în baza de date;</li> <li>- 20 de Formulare de recomandări, observații și propuneri;</li> <li>- 20 de Hărți ale Proiectului.</li> </ul>	UAT-uri	Nr. afișe	Săcele	3*	Grădina	3*	Corbu	1	Cogealac	2	Traian	1	Cheia	1	Istria	1	<b>Total</b>	<b>12</b>
UAT-uri	Nr. afișe																		
Săcele	3*																		
Grădina	3*																		
Corbu	1																		
Cogealac	2																		
Traian	1																		
Cheia	1																		
Istria	1																		
<b>Total</b>	<b>12</b>																		
<p>- Alte activități referitoare la participarea și consultarea publicului</p>	<p>Nu este cazul.</p>																		

care au avut loc înainte de începerea procedurii de autorizare, dacă este cazul;	
- Modul în care Transgaz a rezolvat, respectiv intenționează să rezolve sau se va ocupa de recomandările, observațiile și propunerile exprimate de părțile interesate participante la consultarea publică sau primite în scris;	Nu au existat recomandări, observații și propuneri exprimate de părțile interesate participante la consultarea publică sau primite în scris. În situația în care se vor primi ulterior recomandări, observații și propuneri exprimate de părțile interesate afectate acestea se vor analiza în cadrul companiei pentru a se stabili viabilitatea acestora din punct de vedere strategic, tehnic, economic, mediu, etc.
- Orice alte informații considerate necesare pentru a susține preluarea sau nepreluarea recomandărilor/ observațiilor/ propunerilor;	Nu au existat recomandări, observații și propuneri exprimate de părțile interesate participante la consultarea publică sau primite în scris. În situația în care se vor primi ulterior recomandări, observații și propuneri exprimate de părțile interesate abordate acestea se vor analiza în cadrul companiei pentru a se stabili viabilitatea acestora din punct de vedere strategic, tehnic, economic, mediu, etc.
- Valorificarea și recunoașterea contribuției recomandărilor, observațiilor și propunerilor părților interesate abordate;	În situația în care se vor primi ulterior recomandări, observații și propuneri exprimate de părțile interesate abordate și acestea se vor dovedi viabile din punct de vedere strategic, tehnic, economic, mediu, etc. se va decide în consecință.
- Informarea părților interesate abordate cu privire la rezultatele consultării publice, prin publicarea pe site-ul companiei a Raportului sintetic final;	Raportul sintetic final se va publica pe site-ul Transgaz la pe pagina proiectului " <b>Extinderea sistemului de transport din România pentru preluarea gazului de la țărmul Mării Negre</b> ", care se poate accesa utilizând link-ul: <a href="http://www.transgaz.ro/ro/extinderea-sistemului-de-transport-din-romania-pentru-preluarea-gazului-de-la-tarmul-marii-negre">http://www.transgaz.ro/ro/extinderea-sistemului-de-transport-din-romania-pentru-preluarea-gazului-de-la-tarmul-marii-negre</a>
- Conformitatea procesului de consultare publică cu cerințele de informare și transparență cuprinse în Conceptul aprobat de A.C.P.I.C.	Procesul de consultare publică s-a desfășurat în conformitate cu prevederile Conceptului privind participarea publicului, aprobat la data de 09.08.2018 prin adresa Ministerului Energiei nr. 111518, de către Autoritatea Competentă pentru Proiecte de Interes Comun și îndeplinește cerințele de informare și transparență impuse de acest document. Pentru a evidenția conformitatea procesului de consultare publică cu cerințele de informare și transparență cuprinse în Conceptul aprobat de ACPIC, redăm mai jos <b>un bilanț</b> și o <b>analiză statistică a rezultatelor consultării publice</b> astfel cum ele s-au produs.




**BILANTUL STATISTIC AL CONSULTĂRII PUBLICE EFECTUATĂ ÎN 11 SEPTEMBRIE 2018**  
 pentru proiectul de interes comun *"Extinderea sistemului de transport din România pentru preluarea gazului de la țărmul Mării Negre"*  
 (conform Regulamentului (UE) nr. 347/2013)


Nr. crt.	Data Consultării publice	UAT	Total persoane	Din care:						Exploatare Teritorială	Lungime conductă	
				Femei	%	Bărbați	%	< 40 ani	%		>40 ani	%
1	11.09.2018	Săcele (jud.Constanța)	12	3	25%	9	75%	3	25%	9	75%	5.603
2	11.09.2018	Grădina (jud.Constanța)	10	3	30%	7	70%	2	20%	8	80%	3.060
		<b>TOTAL</b>	<b>22</b>	<b>6</b>	<b>27%</b>	<b>16</b>	<b>73%</b>	<b>5</b>	<b>23%</b>	<b>17</b>	<b>77%</b>	<b>8.663</b>

Distribuire participanți pe genuri și vârste:

Participanți pe genuri



Participanți pe vârste



Distribuire KM de conductă pe UAT-urile traversate de Proiect:

KM CONDUCTA/UAT-URI

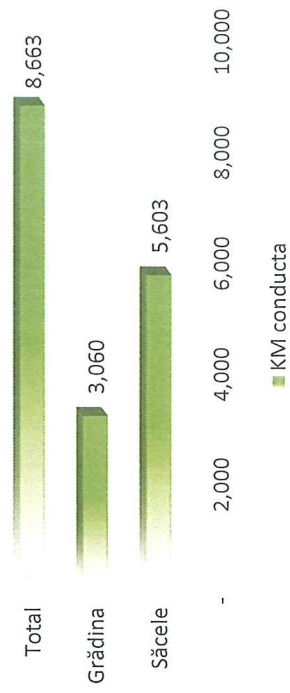



CHART TITLE

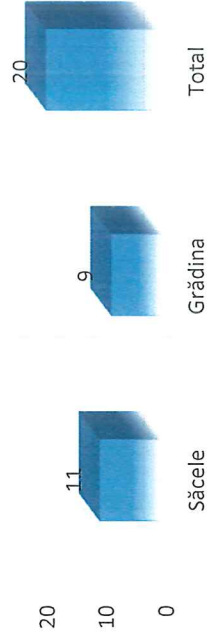




Situații participanților la consultările publice pentru fiecare UAT în parte:


	Săcele	Grădina	Total
Părți interesate afectate	11	9	20
Părți relevante afectate	1	1	2
<b>Total părți abordate</b>	<b>12</b>	<b>10</b>	<b>22</b>
Echipa Transgaz	7	7	14
<b>Total participanți</b>	<b>19</b>	<b>17</b>	<b>36</b>

Parti interesate afectate



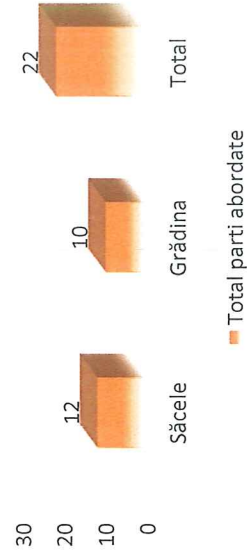
■ Parti interesate afectate

Parti relevante afectate




■ Parti relevante afectate

Total parti abordate



■ Total parti abordate

Parti abordate



Ședințele de consultare a publicului, conform programului anunțat public, s-au desfășurat în cele 2 UAT-uri astfel:

Data	UAT	Județ	Exploatare teritorială	Obiectiv Proiect	Centralizare obiective/ET
11.09.2018	Săcele	Constanța	ET Constanța	Traseu conductă de transport gaze: 5.603 m x 16 m + 202 mp Stație Robinete 1 + 7500 mp organizare de șantier	8.663 m conductă, 2 stații de robinete, o organizare de șantier, o gară de primire godevil, pe raza ET Constanța
11.09.2018	Grădina	Constanța	ET Constanța	Traseu conductă de transport gaze: 3.060 m x 16 m + 40 mp Stație Robinete 2 + 1.403 mp împrejmuire Gara primire godevil	

Nr. Crt.	UAT/Județ	Nume primar	Nume viceprimar	Suprafață	Nr. locuitori	Nr. gospodării	Conducță/ UAT (m)	Amplasare Stație de robinete	Amplasare Gară de godevil	Organizare șantier	Nr. participanți la consultare (Exclusiv echipa Transgaz)
1.	Localit. Săcele Jud. CONSTANȚA	Oprea Ion	Brînduș Gheorghe	Intravilan (ha): 2.092,50 Extravilan (ha): 3.096,84	2.037	677	5.603	DA	NIU	DA	7
2.	Localit. Grădina Jud. CONSTANȚA	Iacobici Gabriela	Dobre Nicoleta	Intravilan (ha): 323,00 Extravilan (ha): 2.574,00	1.183	522	3.060	DA	DA	NU	7
	<b>Total</b>				<b>3.220</b>	<b>1.199</b>	<b>8.663</b>	<b>2</b>	<b>1</b>	<b>1</b>	<b>14</b>



**Întrebările adresate au vizat, în principal subiecte precum:**

- amplasamentul;
- demararea lucrărilor de construire;
- cuantumul și condițiile acordării despăgubirilor pentru toate categoriile de posibile părți abordate afectate;
- modalitățile de despăgubire a proprietarilor de terenuri și dacă se produc pagube cu ocazia lucrărilor,
- modalitatea de despăgubire a moștenitorilor cu sau fără acte de proprietar, la momentul despăgubirilor, etc.

Prezentul Raport este întocmit în conformitate cu prevederile art. 9 alin. (4) din Regulamentul (UE) nr.347/2013 și sintetizează rezultatele activităților legate de participarea publicului, inclusiv activitățile care au avut loc înainte de demararea procedurii de autorizare. Acest raport se va prezenta odată cu dosarul de candidatură.

Încheiat azi 05.12.2018, în 2 exemplare, unul pentru A.C.P.I.C. și unul pentru TRANSGAZ.

**DIRECTOR GENERAL**

**STERIAN ION**

